

# Presentasjonsregler: Kulturminner – Verneverdig tette trehusmiljøer

## DATAEIER

Riksantikvaren <http://www.riksantikvaren.no>

## STATISK TEGNFORKLARING



### Verneverdig tette trehusmiljøer

Standard visning





## TEGNFORKLARING DETALJER

### Verneverdig tette trehusmiljøer

Klassenavn	RGB-verdier	Symbol	Spørring
Trehusmiljøer	Fyll: 0, 92, 230 Linje: 0, 92, 230	 Tette_trehusmiljoer  Tette_trehusmiljoer_avgrensning	

## KARTLAG I TJENESTEN (VALGFRITT)

Temakart	GetLegendGraphics	Bilde	Min.Scale	Max.Scale
Tette_trehusmiljoer	<a href="http://askeladden_wms.ra.no/arcgis/services/WMS/RA_Brannvern/MapServer/WmsServer?request=GetLegendGraphic%26version=1.3.0%26format=image/png%26layer=Tette_trehusmiljoer">http://askeladden_wms.ra.no/arcgis/services/WMS/RA_Brannvern/MapServer/WmsServer?request=GetLegendGraphic%26version=1.3.0%26format=image/png%26layer=Tette_trehusmiljoer</a>		0	24000
Tette_trehusmiljer_avgrensning	<a href="http://askeladden_wms.ra.no/arcgis/services/WMS/RA_Brannvern/MapServer/WmsServer?request=GetLegendGraphic%26version=1.3.0%26format=image/png%26layer=Tette_trehusmiljoer_avgrensning">http://askeladden_wms.ra.no/arcgis/services/WMS/RA_Brannvern/MapServer/WmsServer?request=GetLegendGraphic%26version=1.3.0%26format=image/png%26layer=Tette_trehusmiljoer_avgrensning</a>		0	24000

## LENKER/ANNET (VALGFRIIT)

Fagdataeier: <http://www.riksantikvaren.no>

LYR: [http://askeladden\\_wms.ra.no/arcgis/rest/services/WMS/RA\\_Brannvern/MapServer?f=lyr&ver=9.3](http://askeladden_wms.ra.no/arcgis/rest/services/WMS/RA_Brannvern/MapServer?f=lyr&ver=9.3)

REST: [http://askeladden\\_wms.ra.no/arcgis/rest/services/WMS/RA\\_Brannvern/MapServer/3](http://askeladden_wms.ra.no/arcgis/rest/services/WMS/RA_Brannvern/MapServer/3) og  
[http://askeladden\\_wms.ra.no/arcgis/rest/services/WMS/RA\\_Brannvern/MapServer/1](http://askeladden_wms.ra.no/arcgis/rest/services/WMS/RA_Brannvern/MapServer/1) for linjer.