

Presentasjonsregler: Forurenset grunn

DATAEIER





Miljødirektoratet

STATISK TEGNFORKLARING

Forurenset grunn - lokalitet




Forurenset grunn - påvirkningsgrad





-  Alvorlig forurensning - tiltak nødvendig
-  Kan brukes med restriksjoner
-  Kan brukes
-  Mistanke om påvirkning

TEGNFORKLARING DETALJER






Forurenset grunn - lokalitet

Klassenavn	RGB-verdier	Symbol	Spørring
	130-0-130		

Forurenset grunn - påvirkningsgrad

Klassenavn	RGB-verdier	Symbol	Spørring
Mulig/kjent påvirkning	255-0-0		Påvirkningsgrad=3
Liten/ingen kjent påvirkning med dagens bruk	255-255-0		Påvirkningsgrad=2
Liten/ingen kjent påvirkning	0-76-230		Påvirkningsgrad=1
Ukjent påvirkning	180-0-180		Påvirkningsgrad=X

KARTLAG I TJENESTEN (VALGRITT)

Temakart	GetLegendGraphics	Bilde	Min.Scale	Max.Scale
lokalitet	http://kart.miljodirektoratet.no/ArcGIS/services/grunnforurensning/MapServer/WMSServer?request=GetLegendGraphic%26version=1.1.1%26format=image/png%26layer=lokalitet			
lokalitet_pavirkning	http://kart.miljodirektoratet.no/ArcGIS/services/grunnforurensning/MapServer/WMSServer?request=GetLegendGraphic%26version=1.1.1%26format=image/png%26layer=lokalitet_pavirkning	<ul style="list-style-type: none">  Alvorlig forurensning -  Kan brukes med restriksjoner  Kan brukes  Mistanke om påvirkning 		

LENKER/ANNET (VALGRITT)