

Presentasjonsregler: Flomsoner


DATAEIER

Norges vassdrags- og energidirektorat, NVE

STATISK TEGNFORKLARING

FLOMSONER

Flomsone analyseområde

 Flomsone analyseområde

Flomsonekartplan

 Ferdig kartlagt

 Prioritet 1

 Prioritet 2

 Prioritet 2B


Flomsoner: 10, 20, 50, 100, 200, 500 og 1000 års gjentaksintervall

 Flomutsatt

 Lavpunkt

 Elv og vann

Flomsoner: 200 års gjentaksintervall med et endret klima i år 2100


 Flomutsatt


 Lavpunkt


 Elv og vann

Flomdybde (meter) i oversvømte areal

 < 0.5

 0.5 - 1


 1 - 1.5

 1.5 - 2





 > 2

TEGNFORKLARING DETALJER




Flomsone analyseområde

Klassenavn	RGB-verdier	Symbol	Spørring
Flomsone analyseområde	255-138-223, 0-0-0		




Flomsonekartplan

Klassenavn	RGB-verdier	Symbol	Spørring
Ferdig kartlagt	0-0-255		DATO_KART > 0
Prioritet 1	255-0-0		PRIORITET = 1
Prioritet 2	255-153-0		PRIORITET = 2
Prioritet 2B	255-204-102		PRIORITET = 2B






Flomsoner: 10, 20, 50, 100, 200, 500 og 1000 års gjentakintervall

Klassenavn	RGB-verdier	Symbol	Spørring
Flomutsatt	0-0-255 , 48-181-255		SYMBOL=1
Lavpunkt	0-0-255		SYMBOL=2
Elv og vann	0-0-255, 153-255-255		SYMBOL=3


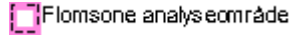
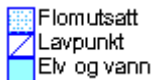
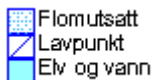
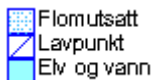
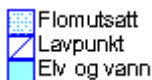
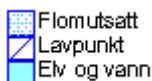
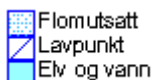
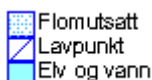
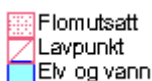
Flomsoner: 200 års gjentakintervall i år 2100

Klassenavn	RGB-verdier	Symbol	Spørring
Flomutsatt	237-92-127		SYMBOL=1
Lavpunkt	237-92-127		SYMBOL=2
Elv og vann	0-0-255, 153-255-255		SYMBOL=3

Flomdybde (meter) i oversvømt areal

Klassenavn	RGB-verdier	Symbol	Spørring
< 0.5	179-224-255		DYBDE_FRA = 0
0.5 - 1	128-199-255		DYBDE_FRA = 0.5
1 – 1.5	77-176-255		DYBDE_FRA = 1
1.5 - 2	51-163-255		DYBDE_FRA = 1.5
>2	0-105-191		DYBDE_FRA = 2

KARTLAG I TJENESTEN

Temakart	GetLegendGraphic	Bilde	Min.Scale	Max.Scale
Flomsonekartplan	http://wms3.nve.no/map/services/Flomsone/MapServer/WMSServer?request=GetLegendGraphic&version=1.3.0&format=image/png&layer=Flomsonekartplan		0	0
FlomsoneAnalyseomraade	http://wms3.nve.no/map/services/Flomsone/MapServer/WmsServer?request=GetLegendGraphic&version=1.3.0&format=image/png&layer=FlomsoneAnalyseomraade		0	640001
Flomsoner10	http://wms3.nve.no/map/services/Flomsone/MapServer/WMSServer?request=GetLegendGraphic&version=1.3.0&format=image/png&layer=Flomsoner10		0	160001
Flomsoner20	http://wms3.nve.no/map/services/Flomsone/MapServer/WMSServer?request=GetLegendGraphic&version=1.3.0&format=image/png&layer=Flomsoner20		0	160001
Flomsoner50	http://wms3.nve.no/map/services/Flomsone/MapServer/WMSServer?request=GetLegendGraphic&version=1.3.0&format=image/png&layer=Flomsoner50		0	160001
Flomsoner100	http://wms3.nve.no/map/services/Flomsone/MapServer/WMSServer?request=GetLegendGraphic&version=1.3.0&format=image/png&layer=Flomsoner100		0	160001
Flomsoner200	http://wms3.nve.no/map/services/Flomsone/MapServer/WMSServer?request=GetLegendGraphic&version=1.3.0&format=image/png&layer=Flomsoner200		0	160001
Flomsoner500	http://wms3.nve.no/map/services/Flomsone/MapServer/WMSServer?request=GetLegendGraphic&version=1.3.0&format=image/png&layer=Flomsoner500		0	160001
Flomsoner1000	http://wms3.nve.no/map/services/Flomsone/MapServer/WMSServer?request=GetLegendGraphic&version=1.3.0&format=image/png&layer=Flomsoner1000		0	160001
Flomsoner200iAr2100	http://wms3.nve.no/map/services/Flomsone/MapServer/WMSServer?request=GetLegendGraphic&version=1.3.0&format=image/png&layer=Flomsoner200iAar2100		0	160001

LENKER/ANNET (VALGFRITT)

NVE Atlas <http://atlas.nve.no>

Produktark <https://register.geonorge.no/register/versjoner/produktark/norges-vassdrags-og-energidirektorat/flomsoner#/gjeldende>

NVEs nettside <https://www.nve.no/flaum-og-skred/kartlegging/flaum/>

Metadata i Geonorge

<https://kartkatalog.geonorge.no/metadata/norges-vassdrags-og-energidirektorat/flomsoner/e95008fc-0945-4d66-8bc9-e50ab3f50401>