

Presentasjonsregler: Arter av nasjonal forvaltningsinteresse

DATAEIER

Miljødirektoratet

Adresse: Postboks 5672, 7485 Trondheim. <http://www.miljodirektoratet.no>

STATISK TEGNFORKLARING




Arter av særlig stor forvaltningsinteresse:

- Alle arter av særlig stor forv.int, punkter
- Alle arter av særlig stor forv.int, områder punktsymbolisert
- Alle arter av særlig stor forv.int, områder
- Ansvarsarter, punkter
- Ansvarsarter, områder punktsymbolisert
- Ansvarsarter, områder
- Trua arter, punkter
- Trua arter, områder punktsymbolisert
- Trua arter, områder
- Andre spes.hensynskr.arter, punkter
- Andre spes.hensynskr.arter, områder punktsymbolisert
- Andre spes.hensynskr.arter, områder
- Spesielle økologiske former, punkter
- Spesielle økologiske former, områder punktsymbolisert
- Spesielle økologiske former, områder
- PA (Prioriterte arter), punkter
- PA (Prioriterte arter), områder punktsymbolisert
- PA (Prioriterte arter), områder
- PA, økologiske funksjonsområder punktsymbolisert
- PA, økologiske funksjonsområder
- Fredete arter, punkter
- Fredete arter, områder punktsymbolisert
- Fredete arter, områder

Arter av stor forvaltningsinteresse:















- Alle arter av stor forv.int (NT), punkter
- Alle arter av stor forv.int (NT), områder punktsymbolisert
- Alle arter av stor forv.int (NT), områder
















Fremmede arter:

-  Alle fremmede arter, punkter
-  Alle fremmede arter, områder punktsymbolisert
-  Alle Fremmede arter, områder




TEGNFORKLARING DETALJER










Arter av nasjonal forvaltningsinteresse.










Klassenavn	RGB-verdier	Symbol	Spørring
Alle_arter_av_sarlig_stor_forv_int_pkt	Fyll: 150-150-150 Kantlinje: 0-0-0		(KRITERIUM_ANSVARSARTER = 'x') OR (KRITERIUM_TRUA_ARTER = 'x') OR (KRITERIUM_ANDRE_SPESIELT_HENSY = 'x') OR (KRITERIUM_SPESIELLE_OKOLOGISKE = 'x') OR (KRITERIUM_PRIORITERTE_ARTER = 'x') OR (KRITERIUM_FREDETE_ARTER = 'x') AND (OMRADE = 0)
Alle_arter_av_sarlig_stor_forv_int_omr_punkt_symbolisert	Fyll: 150-150-150 Kantlinje: 0-0-0		(KRITERIUM_ANSVARSARTER = 'x') OR (KRITERIUM_TRUA_ARTER = 'x') OR (KRITERIUM_ANDRE_SPESIELT_HENSY = 'x') OR (KRITERIUM_SPESIELLE_OKOLOGISKE = 'x') OR (KRITERIUM_PRIORITERTE_ARTER = 'x') OR (KRITERIUM_FREDETE_ARTER = 'x') AND (OMRADE = 1)
Alle_arter_av_sarlig_stor_forv_int_omr	Fyll: 150-150-150 Kantlinje: 0-0-0		(KRITERIUM_ANSVARSARTER = 'x') OR (KRITERIUM_TRUA_ARTER = 'x') OR (KRITERIUM_ANDRE_SPESIELT_HENSY = 'x') OR (KRITERIUM_SPESIELLE_OKOLOGISKE = 'x') OR (KRITERIUM_PRIORITERTE_ARTER = 'x') OR (KRITERIUM_FREDETE_ARTER = 'x')
Ansvarsarter_pkt	Fyll: 255-170-0 Kantlinje: 0-0-0		(KRITERIUM_ANSVARSARTER = 'x') AND (OMRADE = 0)
Ansvarsarter_omr_punktsymbolisert	Fyll: 255-170-0 Kantlinje: 0-0-0		(KRITERIUM_ANSVARSARTER = 'x') AND (OMRADE = 1)
Ansvarsarter_omr	Fyll: 255-170-0 Kantlinje: 0-0-0		(KRITERIUM_ANSVARSARTER = 'x')
Trua_arter_pkt	Fyll: 255-255-0 Kantlinje: 0-0-0		(KRITERIUM_TRUA_ARTER = 'x') AND OMRADE = 0
Trua_arter_omr_punktsymbolisert	Fyll: 255-255-0 Kantlinje: 0-0-0		(KRITERIUM_TRUA_ARTER = 'x') AND OMRADE = 1
Trua_arter_omr	Fyll: 255-255-0 Kantlinje: 0-0-0		(KRITERIUM_TRUA_ARTER = 'x')
Andre_spes_hensynskr_arter_pkt	Fyll: 85-255-0 Kantlinje: 0-0-0		(KRITERIUM_ANDRE_SPESIELT_HENSY = 'x')) AND OMRADE = 0
Andre_spes_hensynskr_arter_omr_punktsymb olisert	Fyll: 85-255-0 Kantlinje: 0-0-0		(KRITERIUM_ANDRE_SPESIELT_HENSY = 'x') AND OMRADE = 1
Andre_spes_hensynskr_arter_omr	Fyll: 85-255-0 Kantlinje: 0-0-0		(KRITERIUM_ANDRE_SPESIELT_HENSY = 'x')
Spesielle_okologiske_former_pkt	Fyll: 115-223-255 Kantlinje: 0-0-0		(KRITERIUM_SPESIELLE_OKOLOGISKE = 'x') AND OMRADE = 0
Spesielle_okologiske_former_omr_punktsymb olisert	Fyll: 115-223-255 Kantlinje: 0-0-0		(KRITERIUM_SPESIELLE_OKOLOGISKE = 'x') AND OMRADE = 1

Spesielle_okologiske_former_omr	Fyll: 115-223-255 Kantlinje: 0-0-0		(KRITERIUM_SPESIELLE_OKOLOGISKE = 'x')
Prioriterte_arter_[PA]_pkt	Fyll: 0-112-255 Kantlinje: 0-0-0		(KRITERIUM_PRIORITERTE_ARTER = 'x') AND OMRADE = 0
Prioriterte_arter_[PA]_omr_punktsymbolisert	Fyll: 0-112-255 Kantlinje: 0-0-0		(KRITERIUM_PRIORITERTE_ARTER = 'x') AND OMRADE = 1
Prioriterte_arter_[PA]_omr	Fyll: 0-112-255 Kantlinje: 0-0-0		(KRITERIUM_PRIORITERTE_ARTER = 'x')
PA_Okologiske funksjonsomr_punktsymbolisert	Fyll: 223-115-255 Kantlinje: 0-0-0		(KRITERIUM_PRIORITERTE_ARTER = 'x') AND (OKOLOGISK_FUNKSJONSOMRADE = 1)
PA_Okologiske funksjonsomr	Fyll: 223-115-255 Kantlinje: 0-0-0		(KRITERIUM_PRIORITERTE_ARTER = 'x') AND (OKOLOGISK_FUNKSJONSOMRADE = 1)
Fredete_arter_pkt	Fyll: 132-0-168 Kantlinje: 0-0-0		(KRITERIUM_FREDETE_ARTER = 'x') AND OMRADE = 0
Fredete_arter_omr_punktsymbolisert	Fyll: 132-0-168 Kantlinje: 0-0-0		(KRITERIUM_FREDETE_ARTER = 'x') AND OMRADE = 1
Fredete_arter_omr	Fyll: 132-0-168 Kantlinje: 0-0-0		(KRITERIUM_FREDETE_ARTER = 'x')
Alle_arter_av_stor_forv_int_[NT]_pkt	Fyll: 168-112-0 Kantlinje: 0-0-0		(KRITERIUM_NT = 'x') AND OMRADE = 0
Alle_arter_av_stor_forv_int_[NT]_omr_punktsymbolisert	Fyll: 168-112-0 Kantlinje: 0-0-0		(KRITERIUM_NT = 'x') AND OMRADE = 1
Alle_arter_av_stor_forv_int_[NT]_omr	Fyll: 168-112-0 Kantlinje: 0-0-0		(KRITERIUM_NT = 'x')
Alle_fremmede_arter_pkt	Fyll: 112-168-0 Kantlinje: 0-0-0		(KRITERIUM_FREMMEDE_ARTER = 'x') AND OMRADE = 0
Alle_fremmede_arter_omr_punktsymbolisert	Fyll: 112-168-0 Kantlinje: 0-0-0		(KRITERIUM_FREMMEDE_ARTER = 'x') AND OMRADE = 1
Alle_fremmede_arter_omr	Fyll: 112-168-0 Kantlinje: 0-0-0		(KRITERIUM_FREMMEDE_ARTER = 'x')

KARTLAG I TJENESTEN

Temakart	GetLegendGraphics	Bilde	Min.Scale	Max.Scale
Alle_arter_av_sarlig_stor_forv_int_pkt	http://arcgisproxy.miljodirektoratet.no/arcgis/services/artnasjonal/MapServer/WmsServer?request=GetLegendGraphic%26version=1.3.0%26format=image/png%26layer=Alle_arter_av_sarlig_stor_forv_int_omr_punktsymbolisert	 Punkt	1:320.001	1:625
Alle_arter_av_sarlig_stor_forv_int_omr_punktsymbolisert	http://arcgisproxy.miljodirektoratet.no/arcgis/services/artnasjonal/MapServer/WmsServer?request=GetLegendGraphic%26version=1.3.0%26format=image/png%26layer=Alle_arter_av_sarlig_stor_forv_int_omr_punktsymbolisert	 Område, punktsymbolisert	1:320.001	1:5000
Alle_arter_av_sarlig_stor_forv_int_omr	http://arcgisproxy.miljodirektoratet.no/arcgis/services/artnasjonal/MapServer/WmsServer?request=GetLegendGraphic%26version=1.3.0%26format=image/png%26layer=Alle_arter_av_sarlig_stor_forv_int_omr	 Område	1:320.001	1:625

	_arter_av_sarlig_stor_forv_int_omr			
Ansvarsarter_pkt	http://arcgisproxy.miljodirektoratet.no/arcgis/services/artnasjonal/MapServer/WmsServer?request=GetLegendGraphic%26version=1.3.0%26format=image/png%26layer=Ansvarsarter_pkt	 Punkt	1:320.001	1:625
Ansvarsarter_omr_punktsymbolisert	http://arcgisproxy.miljodirektoratet.no/arcgis/services/artnasjonal/MapServer/WmsServer?request=GetLegendGraphic%26version=1.3.0%26format=image/png%26layer=Ansvarsarter_omr_punktsymbolisert	 Område, punktsymbolisert	1:320.001	1:5000
Ansvarsarter_omr	http://arcgisproxy.miljodirektoratet.no/arcgis/services/artnasjonal/MapServer/WmsServer?request=GetLegendGraphic%26version=1.3.0%26format=image/png%26layer=Ansvarsarter_omr	 Område	1:320.001	1:625
Trua_arter_pkt	http://arcgisproxy.miljodirektoratet.no/arcgis/services/artnasjonal/MapServer/WmsServer?request=GetLegendGraphic%26version=1.3.0%26format=image/png%26layer=Trua_arter_pkt	 Punkt	1:320.001	1:625
Trua_arter_omr_punktsymbolisert	http://arcgisproxy.miljodirektoratet.no/arcgis/services/artnasjonal/MapServer/WmsServer?request=GetLegendGraphic%26version=1.3.0%26format=image/png%26layer=Trua_arter_omr_punktsymbolisert	 Område, punktsymbolisert	1:320.001	1:5000
Trua_arter_omr	http://arcgisproxy.miljodirektoratet.no/arcgis/services/artnasjonal/MapServer/WmsServer?request=GetLegendGraphic%26version=1.3.0%26format=image/png%26layer=Trua_arter_omr	 Område	1:320.001	1:625
Andre_spes_hensynsker_arter_pkt	http://arcgisproxy.miljodirektoratet.no/arcgis/services/artnasjonal/MapServer/WmsServer?request=GetLegendGraphic%26version=1.3.0%26format=image/png%26layer=Andre_spes_hensynsker_arter_pkt	 Punkt	1:320.001	1:625
Andre_spes_hensynsker_arter_omr_punktsymbolisert	http://arcgisproxy.miljodirektoratet.no/arcgis/services/artnasjonal/MapServer/WmsServer?request=GetLegendGraphic%26version=1.3.0%26format=image/png%26layer=Andre_spes_hensynsker_arter_omr_punktsymbolisert	 Område, punktsymbolisert	1:320.001	1:5000
Andre_spes_hensynsker_arter_omr	http://arcgisproxy.miljodirektoratet.no/arcgis/services/artnasjonal/MapServer/WmsServer?request=GetLegendGraphic%26version=1.3.0%26format=image/png%26layer=Andre_spes_hensynsker_arter_omr	 Område	1:320.001	1:625

Spesielle_okologiske_former_pkt	http://arcgisproxy.miljodirektoratet.no/arcgis/services/artnasjonal/MapServer/WmsServer?request=GetLegendGraphic%26version=1.3.0%26format=image/png%26layer=Spesielle_okologiske_former_omr_pkt	 Punkt	1:320.001	1:625
Spesielle_okologiske_former_omr_punktsymbolisert	http://arcgisproxy.miljodirektoratet.no/arcgis/services/artnasjonal/MapServer/WmsServer?request=GetLegendGraphic%26version=1.3.0%26format=image/png%26layer=Spesielle_okologiske_former_omr_punktsymbolisert	 Område, punktsymbolisert	1:320.001	1:5000
Spesielle_okologiske_former_omr	http://arcgisproxy.miljodirektoratet.no/arcgis/services/artnasjonal/MapServer/WmsServer?request=GetLegendGraphic%26version=1.3.0%26format=image/png%26layer=Spesielle_okologiske_former_omr	 Område	1:320.001	1:625
Prioriterte_arter_[PA]_pkt	http://arcgisproxy.miljodirektoratet.no/arcgis/services/artnasjonal/MapServer/WmsServer?request=GetLegendGraphic%26version=1.3.0%26format=image/png%26layer=Prioriterte_arter_[PA]_pkt	 Punkt	1:320.001	1:625
Prioriterte_arter_[PA]_omr_punktsymbolisert	http://arcgisproxy.miljodirektoratet.no/arcgis/services/artnasjonal/MapServer/WmsServer?request=GetLegendGraphic%26version=1.3.0%26format=image/png%26layer=Prioriterte_arter_[PA]_omr_punktsymbolisert	 Område, punktsymbolisert	1:320.001	1:5000
Prioriterte_arter_[PA]_omr	http://arcgisproxy.miljodirektoratet.no/arcgis/services/artnasjonal/MapServer/WmsServer?request=GetLegendGraphic%26version=1.3.0%26format=image/png%26layer=Prioriterte_arter_[PA]_omr	 Område	1:320.001	1:625
PA_Okologiske_funksjonsomr_punktsymbolisert	http://arcgisproxy.miljodirektoratet.no/arcgis/services/artnasjonal/MapServer/WmsServer?request=GetLegendGraphic%26version=1.3.0%26format=image/png%26layer=PA_Okologiske_funksjonsomr_punktsymbolisert	 Område, punktsymbolisert	1:320.001	1:5000
PA_Okologiske_funksjonsomr	http://arcgisproxy.miljodirektoratet.no/arcgis/services/artnasjonal/MapServer/WmsServer?request=GetLegendGraphic%26version=1.3.0%26format=image/png%26layer=PA_Okologiske_funksjonsomr	 Område	1:320.001	1:625
Fredete_arter_pkt	http://arcgisproxy.miljodirektoratet.no/arcgis/services/artnasjonal/MapServer/WmsServer?request=GetLegendGraphic%26version=1.3.0%26format=image/png%26layer=Fredete_arter_pkt	 Punkt	1:320.001	1:625
Fredete_arter_omr_punktsymbolisert	http://arcgisproxy.miljodirektoratet.no/arcgis/services/artnasjonal/MapServer/WmsServer?request=GetLegendGraphic%26version=1.3.0%26format=image/png%26layer=Fredete_arter_omr_punktsymbolisert	 Område, punktsymbolisert	1:320.001	1:5000

	apServer/WmsServer?request=GetLegendGraphic%26version=1.3.0%26format=image/png%26layer=Fredete_arter_omr_punktsymbolisert			
Fredete_arter_omr	http://arcgisproxy.miljodirektoratet.no/arcgis/services/artnasjonal/M apServer/WmsServer?request=GetLegendGraphic%26version=1.3.0%26format=image/png%26layer=Fredete_arter_omr	 Område	1:320.001	1:625
Alle_arter_av_stor_forv_int_[NT]_pkt	http://arcgisproxy.miljodirektoratet.no/arcgis/services/artnasjonal/M apServer/WmsServer?request=GetLegendGraphic%26version=1.3.0%26format=image/png%26layer=Alle_arter_av_stor_forv_int_[NT]_pkt	 Punkt	1:320.001	1:625
Alle_arter_av_stor_forv_int_[NT]_omr_punktsymbolisert	http://arcgisproxy.miljodirektoratet.no/arcgis/services/artnasjonal/M apServer/WmsServer?request=GetLegendGraphic%26version=1.3.0%26format=image/png%26layer=Alle_arter_av_stor_forv_int_[NT]_omr_punktsymbolisert	 Område, punktsymbolisert	1:320.001	1:5000
Alle_arter_av_stor_forv_int_[NT]_omr	http://arcgisproxy.miljodirektoratet.no/arcgis/services/artnasjonal/M apServer/WmsServer?request=GetLegendGraphic%26version=1.3.0%26format=image/png%26layer=Alle_arter_av_stor_forv_int_[NT]_omr	 Område	1:320.001	1:625
Alle_fremmede_arter_pkt	http://arcgisproxy.miljodirektoratet.no/arcgis/services/artnasjonal/M apServer/WmsServer?request=GetLegendGraphic%26version=1.3.0%26format=image/png%26layer=Alle_fremmede_arter_pkt	 Punkt	1:320.001	1:625
Alle_fremmede_arter_omr_punktsymbolisert	http://arcgisproxy.miljodirektoratet.no/arcgis/services/artnasjonal/M apServer/WmsServer?request=GetLegendGraphic%26version=1.3.0%26format=image/png%26layer=Alle_fremmede_arter_omr_punktsymbolisert	 Område, punktsymbolisert	1:320.001	1:5000
Alle_fremmede_arter_omr	http://arcgisproxy.miljodirektoratet.no/arcgis/services/artnasjonal/M apServer/WmsServer?request=GetLegendGraphic%26version=1.3.0%26format=image/png%26layer=Alle_fremmede_arter_omr	 Område	1:320.001	1:625

LENKER/ANNET

 For mer informasjon om datasettet, se <http://kartkatalog.miljodirektoratet.no>