

Presentasjonsregler: AR250

DATAEIER

Kart fra Skog og landskap: <http://www.skogoglandskap.no/seksjoner/kart>




Metadata: <http://www.geonorge.no/>

STATISK TEGNFORKLARING

Arealtype

-  Jordbruksareal
-  Skog
-  Snaumark
-  Myr
-  Bebygd og samferdsel
-  Snøisbre
-  Ferskvann
-  Hav
-  Ikke kartlagt







Skogbonitet

-  Produktiv
-  Uproduktiv
-  Ikke registrert bonitet

Bonitet (WMS)

-  Jordbruksareal
-  Skog, produktiv
-  Skog, impediment
-  Snaumark, frisk vegetasjon
-  Snaumark, skrin vegetasjon
-  Myr
-  Bart fjell og blokkmark
-  Bebygd og samferdsel
-  Snøisbre
-  Ferskvann
-  Hav
-  Ikke kartlagt




Snaumark

-  Frisk vegetasjon
-  Sammenhengende vegetasjon, tørr til middels frisk
-  Lavdekt mark
-  Flekkvis og skrin vegetasjon
-  Ikke vegetasjonsdekt mark
-  Ikke registrert vegetasjonsdekke

Dyrkbar jord

-  Dyrkbar jord

Treslag

-  Barskog
-  Lauvskog
-  Blandingsskog

Myr (WMS)

-  Myr

TEGNFORKLARING DETALJER

Arealtype (ARTYPE)

Klassenavn	RGB-verdier	Symbol	Spørring
Jordbruksareal	255-209-110		"ARTYPE" =20
Skog	158-204-115		"ARTYPE" =30
Snaumark	217-217-217		"ARTYPE" =50
Myr	115-223-255		"ARTYPE" =60
Bebyggd og samferdsel	232-100-116		"ARTYPE" =10
Snø isbre	255-255-255		"ARTYPE" =70
Ferskvann	145-231-255		"ARTYPE" =81
Hav	210-255-255		"ARTYPE" =82
Ikke kartlagt			"ARTYPE" =99

Skogbonitet (SKOGBON)

Klassenavn	RGB-verdier	Symbol	Spørring
Produktiv	136 - 203 - 120		"SKOGBON" = 17
Uproduktiv	219 - 234 - 181		"SKOGBON" = 11
Ikke registrert bonitet	190 - 235 - 192		"SKOGBON" = 99

Snaumark (ARVEGET)

Klassenavn	RGB-verdier	Symbol	Spørring
Frisk vegetasjon	199-169-113		"ARVEGET" =55
Ikke registrert vegetasjonsdekke	225-199-144		"ARVEGET" =54
Lavdekt mark	250-205-215		"ARVEGET" =53
Flekkvis og skrinn vegetasjon	255-232-194		"ARVEGET" =52
Ikke vegetasjonsdekt mark	192-192-192		"ARVEGET" =51
Ikke registrert vegetasjonsdekke	248-247-186		"ARVEGET" =99

Dyrkbar jord (ARDYRKING)

Klassenavn	RGB-verdier	Symbol	Spørring
Dyrkbar jord	255-102-51	Nedover320striper	"ARDYRKING" =82

Treslag (ARTRESLAG)

Klassenavn	RGB-verdier	Symbol	Spørring
Barskog	137-89-68	Horisontalstriper	"ARTRESLAG" =31
Lauvskog	139-120-111	Vertikalstriper	"ARTRESLAG" =32
Blandingskog	139-120-111	Fillkryss	"ARTRESLAG" =33

Bonitet (Kun tilgjengelig som WMS-tjeneste)

















Klassenavn	RGB-verdier	Symbol	Spørring
Jordbruksareal	245 - 215 - 83		
Skog, produktiv	118 - 202 - 130		
Skog, impediment	201 - 230 - 178		
Snaumark, frisk vegetasjon	200 - 179 - 144		
Snaumark, skrin vegetasjon	237 - 227 - 193		
Myr	159 - 160 - 217		
Bart fjell og blokkmark	192 - 192 - 192		
Bebygd og samferdsel	232 - 100 - 116		
Snøisbre	255 - 255 - 255		
Ferskvann	145 - 231 - 255		
Hav	210 - 255 - 255		
Ikke kartlagt			

Myr (Kun tilgjengelig som WMS-tjeneste)

Klassenavn	RGB-verdier	Symbol	Spørring
Myr	115-223-255	Horisontalstriper	"ARTYPE" =60

KARTLAG I TJENESTEN

Temakart	GetLegendGraphics	Bilde	Min.Scale	Max.Scale
Arealtype	http://wms.skogoglandskap.no/cgi-bin/ar50?version=1.1.1&service=WMS&request=GetLegendGraphic&layer=Arealtyper&format=image/png	<ul style="list-style-type: none"> Jordbruksareal Skog Snaumark Myr Bebygd og samferds Snøisbre Ferskvann Hav Ikke kartlagt 	1:1000	1:7 000 000
Skogbonitet	http://wms.skogoglandskap.no/cgi-bin/ar50?version=1.1.1&service=WMS&request=GetLegendGraphic&layer=Produksjonsevne_for_skog&format=image/png	<ul style="list-style-type: none"> Produktiv Uproduktiv Ikke registrert bonitet 	1:1000	1:7 000 000
Snaumark	http://wms.skogoglandskap.no/cgi-bin/ar50?version=1.1.1&service=WMS&request=GetLegendGraphic&layer=Snaumark&format=image/png	<ul style="list-style-type: none"> Frisk vegetasjon Sammenhengende ve Lavdekt mark Flekkvis og skrin ve Ikke vegetasjonsdekt Ikke registrert vegeta 	1:1000	1:7 000 000
Dyrkbar jord	http://wms.skogoglandskap.no/cgi-bin/ar50?version=1.1.1&service=WMS&request=GetLegendGraphic&layer	<ul style="list-style-type: none"> Dyrkbar jord 	1:1000	1:7 000 000

	=Dyrkbar_jord&format=image/png			
Treslag	http://wms.skogoglandskap.no/cgi-bin/ar50?version=1.1.1&service=WMS&request=GetLegendGraphic&layer=Treslag&format=image/png	 Barskog  Lauvskog  Blandingsskog	1:1000	1:7 000 000
Bonitet	http://wms.skogoglandskap.no/cgi-bin/ar50?version=1.1.1&service=WMS&request=GetLegendGraphic&layer=Bonitetskart&format=image/png	 Jordbruksareal  Skog, produktiv  Skog, impediment  Snaumark, frisk veg  Snaumark, skrinn veg  Myr  Bart fjell og blokkmar  Bebygd og samferds  Snøisbre  Ferskvann  Hav  Ikke kartlagt	1:1000	1:7 000 000
Myr	http://wms.skogoglandskap.no/cgi-bin/ar250?version=1.1.1&service=WMS&request=GetLegendGraphic&layer=Myr&format=image/png	 Myr	1:1000	1:7 000 000

LENKER/ANNET

Kart fra Skog og landskap: <http://www.skogoglandskap.no/seksjoner/kart>

Metadata: <http://www.geonorge.no/>