



Presentasjonsregler: Vegetasjon

DATAEIGAR

Norsk institutt for skog og landskap <http://www.skogoglandskap.no/>

STATISK TEIKFORKLARING

Oversiktskart

-  Digitalt vegetasjonskart
-  Kart på papir

Naturtypar

-  Rikmyr
-  Kantkratt
-  Kalkrike område i fjellet
-  Produktive område i fjellet
-  Hagemark
-  Skogsbeiter
-  Kystlynghei
-  Elvør
-  Starrsump
-  Rik edellauvskog
-  Kalkskog
-  Bjørkeskog med høgstauder
-  Gråor-heggeskog
-  Rik sumpskog
-  Sanddyner
-  Strandeng/fukteng

Hovedtyper

-  Snøleie
-  Heisamfunn i fjellet
-  Engsamfunn i fjellet
-  Lauvskog
-  Varmekjær lauvskog
-  Furuskog
-  Granskog
-  Fukt- og sumpskog
-  Myr
-  Open fastmark i låglandet
-  Jordbruksareal
-  Uproduktive areal
-  Vatn

Vegetasjonstype

-  Mosesnøleie
-  Grassnøleie
-  Frostmark, lotype
-  Frostmark, rabbetype
-  Tørrgrashei
-  Lavhei
-  Reinrosehei
-  Rishei
-  Alpin røsslynghei
-  Alpin fukthei
-  Lågurteng
-  Høgstauende
-  Lav- og lynngrik bjørkeskog
-  Blåbærbjørkeskog
-  Engbjørkeskog
-  Kalkbjørkeskog
-  Oreskog
-  Flommarkkratt
-  Hagemarkskog
-  Fattig edellauvskog
-  Rik edellauvskog
-  Lav- og lynngrik furuskog
-  Blåbærfuruskog
-  Engfuruskog
-  Kalkfuruskog
-  Lav- og lynngrik granskog
-  Blåbærgranskog
-  Enggranskog
-  Fuktskog
-  Myrskog
-  Fattig sumpskog
-  Rik sumpskog

-  Rismyr
-  Bjønnskjeeggmyr
-  Grasmyr
-  Blautmyr
-  Storrøssump
-  Kystlynghei
-  Røsslynghei
-  Fukthei
-  Knausar og kratt
-  Fukt- og strangenger
-  Sanddyner og grusstrende
-  Elvører og grusvifter
-  Dyrka mark
-  Beitevoll
-  Jord og grus
-  Ur og blokkmark
-  Bart fjell
-  Bebygd areal, tett
-  Bebygd areal, ope
-  Anna nytta areal
-  Varig is og snø
-  Vatn

Saubeite og storfekte

-  Mindre godt beite
-  Godt beite
-  Svært godt beite
-  Beitevollar og hagemarkskog
-  Dyrka mark
-  Uproduktive areal

TEGNFORKLARING DETALJER
Hovudtypar (Eigenskap: HOVUDTYPE)

Klassenamn	RGB-verdiar	Symbol	Spørring
Snøleie	231-201-238		"KARTLEGGIN" = 1
Heisamfunn i fjellet	230-216-161		"KARTLEGGIN" = 2
Engsamfunn i fjellet	210-161-136		"KARTLEGGIN" = 3
Lauvskog	159-222-91		"KARTLEGGIN" = 4
Varmekjær lauvskog	65-200-65		"KARTLEGGIN" = 5
Furuskog	172-194-116		"KARTLEGGIN" = 6
Granskog	150-194-166		"KARTLEGGIN" = 7
Fukt og sumpskog	127-202-189		"KARTLEGGIN" = 8
Myr	191-186-217		"KARTLEGGIN" = 9
Open fastmark i låglandet	255-212-181		"KARTLEGGIN" = 10
Jordbruksareal	255-234-38		"KARTLEGGIN" = 11
Uproduktive areal	210-210-210		"KARTLEGGIN" = 12
Vatn	214-235-255		"KARTLEGGIN" = 13

Naturtypar (Eigenskap: NATURTYPE_)

Klassenamn	RGB-verdiar	Symbol	Spørring
Rikmyr	150-0-184		"NATURTYPE" = 1
Kantkratt	255-105-161		"NATURTYPE" = 2
Kalkrike område i fjellet	166-122-48		"NATURTYPE" = 3
Produktive område i fjellet	171-145-99		"NATURTYPE" = 4
Hagemark	150-200-41	Busksymbol (107-168-75)	"NATURTYPE" = 5
Skogsbeiter	150-200-41		"NATURTYPE" = 6
Kystlynghei	232-117-112		"NATURTYPE" = 7
Elveør	0-150-201		"NATURTYPE" = 8
Starrsump	0-112-192		"NATURTYPE" = 9
Rik edellauvskog	61-125-0		"NATURTYPE" = 10
Kalkskog	112-168-0	Fylt sirkel (255-0-0)	"NATURTYPE" = 11
Bjørkeskog med høgstauder	138-190-90		"NATURTYPE" = 12
Gråor-heggeskog	48-156-71		"NATURTYPE" = 13
Rik sumpskog	138-190-90	horisontale stipla striper (182-2121-234)	"NATURTYPE" = 14
Sanddyner	214-157-188		"NATURTYPE" = 15
Strandeng/fukteng	224-46-46		"NATURTYPE" = 16

Vegetasjonstypar (Eigenskap: TYPE1_BESK)

Klassenamn	RGB-verdiar	Symbol	Spørring
Mosesnøleie	240-194-124		"KARTLEGGIN_1" = '1a'
Grassnøleie	227-181-232		"KARTLEGGIN_1" = '1b'
Frostmark, letype	214-196-201		"KARTLEGGIN_1" = '1c'
Frostmark, rabbetype	207-201-145		"KARTLEGGIN_1" = '2a'
Tørrgrashei	240-221-180		"KARTLEGGIN_1" = '2b'
Lavhei	225-205-140		"KARTLEGGIN_1" = '2c'
Reinrosehei	196-140-5		"KARTLEGGIN_1" = '2d'
Rishei	182-160-107		"KARTLEGGIN_1" = '2e'
Alpin røsslynghei	245-200-206		"KARTLEGGIN_1" = '2f'
Alpin fukthei	255-217-204		"KARTLEGGIN_1" = '2g'
Lågurteng	170-62-52		"KARTLEGGIN_1" = '3a'
Høgstaudeeng	160-82-45		"KARTLEGGIN_1" = '3b'
Lav- og lyngrik bjørkeskog	216-242-172		"KARTLEGGIN_1" = '4a'
Blåbærbjørkeskog	158-214-112		"KARTLEGGIN_1" = '4b'
Engbjørkeskog	72-178-50		"KARTLEGGIN_1" = '4c'
Kalkbjørkeskog	184-235-128	Fylt sirkel (255-0-0)	"KARTLEGGIN_1" = '4d'
Oreskog	59-170-68		"KARTLEGGIN_1" = '4e'
Flommarkkratt	166-222-120	Kvadrat (67-55- 140)	"KARTLEGGIN_1" = '4f'
Hagemarkskog	72-78-150	Busksymbol (107-168-75)	"KARTLEGGIN_1" = '4g'
Fattig edellauvskog	0-139-0		"KARTLEGGIN_1" = '5a'
Rik edellauvskog	0-117-0		"KARTLEGGIN_1" = '5b'
Lav- og lyngrik furuskog	194-209-153		"KARTLEGGIN_1" = '6a'
Blåbærfuruskog	176-196-117		"KARTLEGGIN_1" = '6b'
Engfuruskog	153-168-0		"KARTLEGGIN_1" = '6c'
Kalkfuruskog	153-181-66	Fylt sirkel (255-0-0)	"KARTLEGGIN_1" = '6d'
Lav- og lyngrik granskog	196-224-207		"KARTLEGGIN_1" = '7a'
Blåbærgranskog	150-194-166		"KARTLEGGIN_1" = '7b'
Enggranskog	88-66-133		"KARTLEGGIN_1" = '7c'
Fuktskog	207-212-158		"KARTLEGGIN_1" = '8a'
Myrskog	214-237-186		"KARTLEGGIN_1" = '8b'
Fattig sumpskog	176-214-145		"KARTLEGGIN_1" = '8c'
Rik sumpskog	138-191-102		"KARTLEGGIN_1" = '8d'
Rismyr	205-198-229		"KARTLEGGIN_1" = '9a'
Bjønnskjeggmyr	191-186-217		"KARTLEGGIN_1" = '9b'
Grasmyr	161-150-201		"KARTLEGGIN_1" = '9c'

Blautmyr	117-97-171		"KARTLEGGIN_1" = '9d'
Storrump	117-97-171	Busksymbol (88-66-133)	"KARTLEGGIN_1" = '9e'
Kystlynghei	255-212-181		"KARTLEGGIN_1" = '10a'
Røsslynghei	255-163-138		"KARTLEGGIN_1" = '10b'
Fukthei	255-176-138		"KARTLEGGIN_1" = '10c'
Knausar og kratt	232-105-115		"KARTLEGGIN_1" = '10d'
Fukt- og strangenger	224-46-46		"KARTLEGGIN_1" = '10e'
Sanddyner og grusstrender	230-232-255	Kvadrat (67-55- 140)	"KARTLEGGIN_1" = '10f'
Elveører og grusvifter	191-115-153	Kvadrat (67-55- 140)	"KARTLEGGIN_1" = '10g'
Dyrka mark	255-255-82		"KARTLEGGIN_1" = '11a'
Beitevoll	255-201-0		"KARTLEGGIN_1" = '11b'
Jord og grus	242-242-242		"KARTLEGGIN_1" = '12a'
Ur og blokkmark	212-212-212		"KARTLEGGIN_1" = '12b'
Bart fjell	189-189-189		"KARTLEGGIN_1" = '12c'
Bebygd areal, tett	166-166-166		"KARTLEGGIN_1" = '12d'
Bebygd areal, ope	140-140-140		"KARTLEGGIN_1" = '12e'
Anna nytta areal	155-155-155		"KARTLEGGIN_1" = '12f'
Varig is og snø	230-255-255		"KARTLEGGIN_1" = '12g'
Vatn	145-231-255		"KARTLEGGIN_1" = '13'

Sauebeite – Eignatheit (Eigenskap: SAU_BESKRI)

Klassenavn	RGB-verdier	Symbol	Spørring
Mindre godt beite	235-242-191		"SAUBEITE" = 1
Godt beite	145-194-115		"SAUBEITE" = 2
Svært godt beite	26-140-71		"SAUBEITE" = 3
Beitevollar og hagemarkskog	255-191-76		"SAUBEITE" = 4
Dyrka mark	255-255-51		"SAUBEITE" = 5
Uproduktive areal	181-181-181		"SAUBEITE" = 6

Storfebeite – Eignaheit (Eigenskap: STORFE_BESKRI)

Klassenavn	RGB-verdier	Symbol	Spørring
Mindre godt beite	145-194-115		"STORFEBEIT" = 1
Godt beite	26-140-71		"STORFEBEIT" = 2
Svært godt beite	255-191-76		"STORFEBEIT" = 3
Beitevollar og hagemarkskog	255-255-51		"STORFEBEIT" = 4
Dyrka mark	181-181-181		"STORFEBEIT" = 5
Uproduktive areal	0-0-0		"STORFEBEIT" = 6




























Sauebeite – Utforming (Eigenskap: BEITESKRAV_1)














































Klassenamn	RGB-verdier	Symbol	Spørring
Grasrik utforming	0-0-0	skråstriper	"BEITESKRAV" = 1
Finnskjeggrik utforming	--	Skråstipla	"BEITESKRAV" = 2
Forsumpa areal	0-107-182	horisontale striper, stiplede	"BEITESKRAV" = 3
Seinsommar - haustbeite	255-105-45	skråstriper, assymetriske	"BEITESKRAV" = 4
Bregnerik utforming	57-140-198	skråstriper, assymetriske	"BEITESKRAV" = 5


























Oversiktskart (Kun WMS-tjeneste)

Klassenamn	RGB-verdier	Symbol	Spørring
Digitalt vegetasjonskart	163-255-115		
Kart på papir	255-255-115		

KARTLAG I TENESTA

Temakart	GetLegendGraphics	Bilde	Min.Scale	Max.Scale
Oversiktskart	http://wms.skogoglandskap.no/cgi-bin/vegetasjon?version=1.1.1&service=WMS&request=GetLegendGraphic&layer=Oversiktskart&format=image/png	 Digitalt vegetasjonskart  Kart på papir	1:1000	1:300 000
Vegetasjonstypar	http://wms.skogoglandskap.no/cgi-bin/vegetasjon?version=1.1.1&service=WMS&request=GetLegendGraphic&layer=Vegetasjonstypar&format=image/png	 Mosesnøleie  Grassnøleie  Frostmark, lotype  Frostmark, rabbetype  Tørrgrashei  Lavhei  Reinrosehei  Rishai  Alpin røsslynghei  Alpin fukthei  Lågurteng  Høgstau deeng  Lav- og lynnrik bjørkeskog  Blåbærbjørkeskog  Engbjørkeskog  Kalkbjørkeskog  Oreskog  Flommarkkratt  Hagemarkskog  Fattig edellauvskog  Rik edellauvskog  Lav- og lynnrik furuskog  Blåbærfuruskog  Engfuruskog  Kalkfuruskog	1:1000	1:300 000

		<ul style="list-style-type: none">  Lav- og lyngrik gransk  Blåbærgranskog  Enggranskog  Fuktskog  Myrskog  Fattig sumpskog  Rik sumpskog  Rismyr  Bjønnskjeeggmyr  Grasmyr  Blautmyr  Storrump  Kystlynghei  Røsslynghei  Fukthei  Knausar og kratt  Fukt- og strangenger  Sanddyner og grusstr  Elvører og grusvifter  Dyrka mark  Beitevoll  Jord og grus  Ur og blokkmark  Bart fjell  Bebygd areal, tett  Bebygd areal, ope  Anna nytta areal  Værig is og snø  Vatn 	
Naturtypar	http://wms.skogoglandskap.no/cgi-bin/vegetasjon?version=1.1.1&service=WMS&request=GetLegendGraphic&layer=Naturtypar&format=image/png	<ul style="list-style-type: none">  Rikmyr  Kantkratt  Kalkrike område i fjelle  Produktive område i fje  Hagemark  Skogsbeiter  Kystlynghei  Elvør  Starrump  Rik edellauvskog  Kalkskog  Bjørkeskog med høgst  Gråor-heggeskog  Rik sumpskog  Sanddyner  Strandeng/fukteng 	1:1000 1:300 000

Hovedtypar	http://wms.skogoglandskap.no/cgi-bin/vegetasjon?version=1.1.1&service=WMS&request=GetLegendGraphic&layer=Hovudtypar&format=image/png	<ul style="list-style-type: none">  Snøeie  Heisamfunn i fjellet  Engsamfunn i fjellet  Lauvskog  Varmekjær Lauvskog  Furuskog  Granskog  Fukt- og sumpskog  Myr  Open fastmark i lågl  Jordbruksareal  Uproduktive areal  Vatn 	1:1000	1:300 000
Saubeite	http://wms.skogoglandskap.no/cgi-bin/vegetasjon?version=1.1.1&service=WMS&request=GetLegendGraphic&layer=Saubeite&format=image/png	<ul style="list-style-type: none">  Mindre godt beite  Godt beite  Svært godt beite  Beitevollar og hagemar  Dyrka mark  Uproduktive areal 	1:1000	1:300 000
Storfebeite	http://wms.skogoglandskap.no/cgi-bin/vegetasjon?version=1.1.1&service=WMS&request=GetLegendGraphic&layer=Storfebeite&format=image/png	<ul style="list-style-type: none">  Mindre godt beite  Godt beite  Svært godt beite  Beitevollar og hagemar  Dyrka mark  Uproduktive areal 	1:1000	1:300 000

LENKER/ANNET

[Fagsider fra Skog og landskap](#)

[Kart fra Skog og landskap](#)

[Metadata på GeoNorge](#)