

# Presentasjonsregler: Reindrifftsanlegg

## DATAEIER

[Landbruksdirektoratet](#)

## STATISK TEGNFORKLARING

Reindrifftsanleggtype

-  Trasé for motorisert ferdsel
-  Båttransport for rein
-  Bro
-  Fangarm
-  Sperregjerde - midlertidig
-  Sperregjerde - permanent
-  Sperregjerde - permanent
-  Sperregjerde - midlertidig
-  Fangarm
-  Merkegjerd
-  Skille/opplastingsgjerd
-  Kombinert gjerd (merk/slakt)
-  Feltslakteanlegg
-  Mobilt arbeidsgjerd
-  Gjeterhytte
-  Mye brukt teltplass
-  Gamme
-  Naust/lager

## TEGNFORKLARING DETALJER



















Type anlegg (Egenskap: reindrifftsanleggstype)

Spesifikasjon av type teknisk anlegg som er etablert i forbindelse med utmarksbeite

Klassenavn	RGB-verdier	Symbol	Spørring
Sperregjerde, permanent	23-23-23		"reindrifftsanleggstype" = 1
Sperregjerde, midlertidig	23-23-23		"reindrifftsanleggstype" = 2
Beitehagegjerd	23-23-23		"reindrifftsanleggstype" = 3
Fangarm	23-23-23		"reindrifftsanleggstype" = 4
Bro	67-67-255		"reindrifftsanleggstype" = 5
Trasé for motorisert ferdsel	23-23-23		"reindrifftsanleggstype" = 6
Båttransport for rein	23-23-23		"reindrifftsanleggstype" = 7
Reindrifftsanlegg generelt	23-23-23		"reindrifftsanleggstype" = 8
Merkegjerd	23-23-23		"reindrifftsanleggstype" = 10
Skille/opplastingsgjerd rein	23-23-23		"reindrifftsanleggstype" = 11
Kombinert gjerd (merk/slakt)	23-23-23		"reindrifftsanleggstype" = 12

Klassenavn	RGB-verdier	Symbol	Spørring
Feltslakteanlegg	23-23-23		"reindriftsanleggstype" = 13
Mobilt arbeidsgjerde	23-23-23		"reindriftsanleggstype" = 14
Gjeterbu / -hytte, varmestue	23-23-23		"reindriftsanleggstype" = 16
Mye brukt teltplass	23-23-23		"reindriftsanleggstype" = 17
Gamme	23-23-23		"reindriftsanleggstype" = 18
Naust/lager	23-23-23		"reindriftsanleggstype" = 19

## KARTLAG I TJENESTEN

Temakart	GetLegendGraphics	Bilde	Min.Scale	Max.Scale
<b>Gjerder og anlegg</b>	<a href="https://reindriftnibio.no/cgi-bin/reindriftnibio.no/?language=nr&amp;version=1.3.0&amp;service=WMS&amp;request=GetLegendGraphic&amp;sld_version=1.1.0&amp;layer=GjerderAnlegg&amp;format=image/png&amp;STYLE=default&amp;">https://reindriftnibio.no/cgi-bin/reindriftnibio.no/?language=nr&amp;version=1.3.0&amp;service=WMS&amp;request=GetLegendGraphic&amp;sld_version=1.1.0&amp;layer=GjerderAnlegg&amp;format=image/png&amp;STYLE=default&amp;</a>	 Trasé for motorisert ferdsel  Båttransport for rein  Bro  Fangarm  Sperregjerde - midlertidig  Sperregjerde - permanent  Sperregjerde - permanent  Sperregjerde - midlertidig  Fangarm  Merkegjerde  Skille/opplastingsgjerde  Kombinert gjerde (merk/slakt)  Feltslakteanlegg  Mobilt arbeidsgjerde  Gjeterhytte  Mye brukt teltplass  Gamme  Naust/lager	1:1000	1:5 000 000

## LENKER/ANNET

[Metadata på Geonorge](#)

[Kart hos NIBIO](#)

[Reindriftsforvaltningen](#)

[Kilden - Kartportalen til NIBIO](#)