

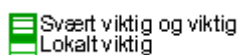
Presentasjonsregler: Naturtyper – DN-håndbok 13

DATAEIER

Miljødirektoratet

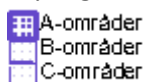
STATISK TEGNFORKLARING

Alle naturtyper

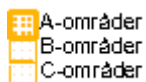


Viktige naturtyper – hovednaturtyper

Myr og kilde



Rasmark, berg og krattkant




Fjell



Kulturlandskap



Ferskvann og våtmark






Skog



Havstrand og kyst



Andre viktige naturtyper

	A-områder
	B-områder
	C-områder

TEGNFORKLARING DETALJER

Alle naturtyper

Klassenavn	RGB-verdier	Symbol	Spørring
Svært viktig og viktig	0, 150, 0		Verdi = A,B
Lokalt viktig	0, 175, 0		Verdi = C

Viktige naturtyper etter hovednaturtyper

Klassenavn	RGB-verdier	Symbol	Spørring
Hovednaturtype A - Myr og kilde,	100, 70, 200		Naturtype =A*
Hovednaturtype B - Rasmak, berg og krattkant, flater	255, 180, 15		Naturtype =B*
Hovednaturtype C - Fjell, flater	104, 104, 104		Naturtype =C*
Hovednaturtype D - Kulturlandskap, flater	230, 115, 20		Naturtype =D*
Hovednaturtype E - Ferskvann og våtmark, flater	35, 140, 215		Naturtype =E*
Hovednaturtype F - Skog, flater	80, 150, 100		Naturtype =F*
Hovednaturtype G - Havstrand og kyst, flater	40, 225, 185		Naturtype =G*
Hovednaturtype H - Andre viktige naturtyper, flater	245, 110, 125		Naturtype =H*

KARTLAG I TJENESTEN (VALGFRITT)

Temakart	GetLegendGraphics	Bilde	Min.Scale	Max.Scale
----------	-------------------	-------	-----------	-----------

LENKER/ANNET (VALGFRIIT)