

TEGNFORKLARING:





MULIGHET FOR MARIN LEIRE OG MARIN GRENSE

DATAEIER




Norges geologiske undersøkelse

STATISK TEGNFORKLARING



Marin grense

-  Marin grense punkt (angitt i moh)
-  Marin grense (modellert)
-  Areal over marin grense
-  Areal med lite eller ingen marin påvirkning



Mulighet for marin leire

- Sammenhengende forekomster
-  Svært stor
 -  Stor
 -  Middels

Lokale/tynne forekomster

-  Svært stor, men usammenhengende/tynt
-  Liten

Ingen forekomster


-  Stort sett fraværende
-  Ikke angitt

Dekningsområder mulig marin leire


-  Ikke dekning for MML

TEGNFORKLARING DETALJER



Marin grense punkt

Klassenavn	RGB-verdier	Symbol	Spørring
Marin grense punkt (angitt i moh)	0-0-255		



Marin grense (modellert)

Klassenavn	RGB-verdier	Symbol	Spørring
Marin grense (modellert)	0-0-255		

Marin grense arealer

Klassenavn	RGB-verdier	Symbol	Spørring
Areal over marin grense	100-100-100		Annetkvtema like «arealOverMarinGrense»
Areal med lite eller ingen marin påvirkning etter istiden	100-100-100		Annetkvtema like «arealMedLiteEllerIngenMarinPåvirkningEtterIstiden»
Areal under marin grense			Annetkvtema like «arealUnderMarinGrense»

Mulighet for marin leire

Klassenavn	RGB-verdier	Symbol	Spørring
Svært stor	0-0-255		muligMarinLeire like «sværtStor»
Svært stor men usammenhengende eller tynt	0-0-255		muligMarinLeire like «sværtStorMenUsammenhengendeEllerTynt»

Stor	46-114-254		muligMarinLeire like «stor»
Middels	151-189-255		muligMarinLeire like «middels»
Liten	151-189-255		muligMarinLeire like «liten»
Stort sett fraværende	255-255-255		muligMarinLeire like «stortSettFraværende»
Ikke angitt	255-255-255		muligMarinLeire like «ikkeAngitt»

Mulig marin leire dekning

Klassenavn	RGB-verdier	Symbol	Spørring
Ikke dekning for MML	255-212-212		

Marin grense

171 Marin grense punkt
(angitt i moh)

Marin grense (modellert)

Areal over marin grense

Areal med lite eller
ingen marin påvirkning

Mulighet for marin leire

Sammenhengende forekomster

Svært stor

Stor

Middels

Lokale/tynne forekomster

Svært stor, men
usammenhengende/tynt

Liten

Ingen forekomster

Stort sett fraværende

Ikke angitt

Dekningsområder mulig marin leire

Ikke dekning for MML