

Presentasjonsregler: Lufthavner - flyplasser

DATAEIER






Kartverket

STATISK TEGNFORKLARING

- Lufthavnområde
- Lufthavngrense
- Lufthavn
- Helikopter
- Rullebane og takseområde

TEGNFORKLARING DETALJER

<Sett in navn på temakart> *Lag flere tabeller hvis det er flere kombinasjoner datasettet.*

| Klassenavn | RGB-verdier | Symbol | Spørring |
|--------------------------|-------------|---|----------|
| Flyplass | 0-0-0 |  | |
| Helikopterplass | 0-0-0 |  | |
| Lufthavnområde | 241-241-170 |  | |
| Lufthavngrense | 128-128-128 |  | |
| Rullebane og takseområde | 175-175-175 |  | |

LENKER/ANNET (VALGFRITT)

Digital kartografi (SLD): <https://register.geonorge.no/kartografi/files/files?uuid=8de1886c-2c54-4f1a-a527-566987ae7fbd>