

Presentasjonsregler: Forurenset grunn





DATAEIER

Miljødirektoratet

STATISK TEGNFORKLARING



Forurenset område (punktsymbolisert)

Påvirkningsgrad

-  X - Mistanke om forurensning
-  3 - Ikke akseptabel forurensning og behov for tiltak
-  2 - Akseptabel forurensning med dagens areal- og resipientbruk
-  1 - Lite/ikke forurenset

Forurenset område





Påvirkningsgrad

-  X - Mistanke om forurensning
-  3 - Ikke akseptabel forurensning og behov for tiltak
-  2 - Akseptabel forurensning med dagens areal- og resipientbruk
-  1 - Lite/ikke forurenset

TEGNFORKLARING DETALJER

Forurenset grunn - lokalitet

Forurenset område (punktsymbolisert)

Klassenavn	RGB-verdier	Symbol	Spørring
Ikke akseptabel forurensning	255-0-0		Påvirkningsgrad=3
Akseptabel forurensning med dagens bruk	255-255-0		Påvirkningsgrad=2
Lite/ikke forurenset	50-205-50		Påvirkningsgrad=1
Mistanke om forurensning	186-85-211		Påvirkningsgrad=X

Forurenset område

Klassenavn	RGB-verdier	Symbol	Spørring
Ikke akseptabel forurensning	255-0-0		Påvirkningsgrad=3
Akseptabel forurensning med dagens bruk	255-255-0		Påvirkningsgrad=2
Lite/ikke forurenset	50-205-50		Påvirkningsgrad=1
Mistanke om forurensning	186-85-211		Påvirkningsgrad=X

KARTLAG I TJENESTEN (VALGFRITT)

Temakart	GetLegendGraphics	Bilde	Min.Scale	Max.Scale
----------	-------------------	-------	-----------	-----------

LENKER/ANNET (VALGFRITT)