

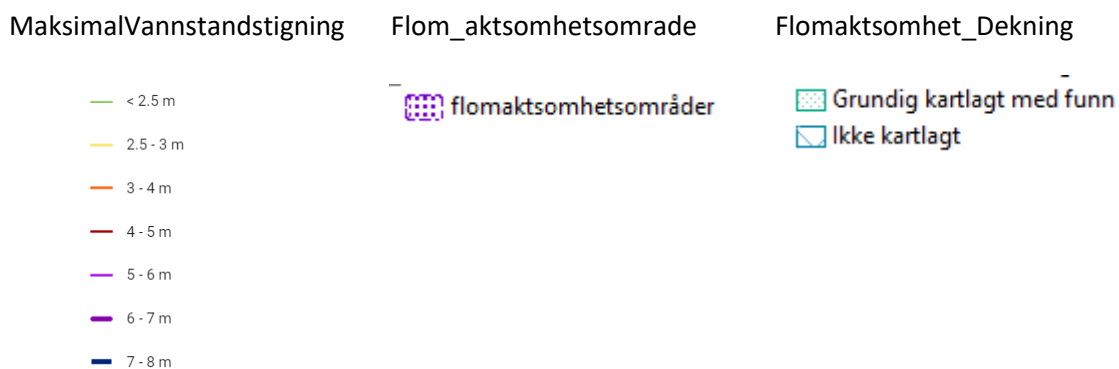
Presentasjonsregler: Aktsomhetsområder for flom

DATAEIER

Norges vassdrags- og energidirektorat, NVE



STATISK TEGNFORKLARING

AKTSOMHETSOMRÅDER FOR FLOM




TEGNFORKLARING DETALJER








Flomaktsomhet_Dekning

Klassenavn	RGB-verdier	Symbol	Spørring
Grundig kartlagt med funn	141-211-199		
Ikke kartlagt	128-177-211		

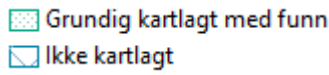
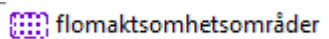

Flom_aktsomhetomrade

Klassenavn	RGB-verdier	Symbol	Spørring
Flom_aktsomhetomrade	115-0-204		

MaksimalVannstandstigning

Klassenavn	RGB-verdier	Symbol	Spørring
<= 2.5 m	56-168-0		
2 – 3 m	252- 224- 98		
3 – 4 m	255- 85- 0		
4 – 5 m	168- 0- 0		
5 – 6 m	169- 0- 230		
6 – 7 m	132- 0- 168		
7 – 8 m	0- 38- 115		

KARTLAG I TJENESTEN

Temakart	GetLegendGraphic	Bilde	Min.Scale	Max.Scale
FlomAktsomhet_ Dekning	https://gis3.nve.no/map/services/FlomAktsomhet/MapServer/WMSServer?version=1.3.0&request=GetLegendGraphic&format=image/png&layer=FlomAktsomhet_Dekning		0	1280000
Flom_aktsomhets omrade	https://gis3.nve.no/map/services/FlomAktsomhet/MapServer/WMSServer?version=1.3.0&request=GetLegendGraphic&format=image/png&layer=Flom_aktsomhetsomrade		160001	0
Maksimal Vannstandstigning	https://gis3.nve.no/map/services/FlomAktsomhet/MapServer/WMSServer?version=1.3.0&request=GetLegendGraphic&format=image/png&layer=MaksimalVannstandstigning		12800001	0

LENKER/ANNET

NVE Atlas <https://atlas.nve.no>

Produktark <https://register.geonorge.no/register/versjoner/produktark/norges-vassdrags-og-energidirektorat/flom-aktsomhetsomrader>

Faginfo: <https://www.nve.no/flaum-og-skred/kartlegging/aktsemdkart/aktsomhetskart-for-flom/>

Geonorge <https://kartkatalog.geonorge.no/Metadata/60c5024f-bf93-4d7a-888a-5fe001427195>