

Presentasjonsregler: Viktige naturtyper

DATAEIER



Miljødirektoratet

STATISK TEGNFORKLARING

Viktige naturtyper (flate)




-  Svært viktig og viktig
-  Lokalt viktig




Viktige naturtyper (punktregistreringer)

-  Svært viktig og viktig, punkt
-  Lokalt viktig, punkt




Viktige naturtyper – hovednaturtyper




Myr og kilde

-  A-områder
-  B-områder
-  C-områder




-  A-områder
-  B-områder
-  C-områder

Rasmark, berg og krattkant




-  A-områder
-  B-områder
-  C-områder




-  A-områder
-  B-områder
-  C-områder

Fjell

-  A-områder
-  B-områder
-  C-områder

Kulturlandskap

-  A-områder
-  B-områder
-  C-områder

-  A-områder
-  B-områder
-  C-områder

Ferskvann og våtmark

- ▲ A-områder
- ▲ B-områder
- ▲ C-områder

- ▣ A-områder
- ▣ B-områder
- ▣ C-områder

Skog

- ▣ A-områder
- ▣ B-områder
- ▣ C-områder

Havstrand og kyst

- ▣ A-områder
- ▣ B-områder
- ▣ C-områder

Andre viktige naturtyper

- ▲ A-områder
- ▲ B-områder
- ▲ C-områder

- ▣ A-områder
- ▣ B-områder
- ▣ C-områder

Marine naturtyper

- ▣ A-områder
- ▣ B-områder
- ▣ C-områder

TEGNFORKLARING DETALJER

Viktige naturtyper (flate)

Klassenavn	RGB-verdier	Symbol	Spørring
Svært viktig og viktig	0,150,0		Verdi = A,B
Lokalt viktig	0,175,0		Verdi = C

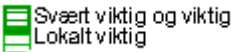
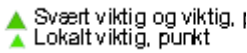
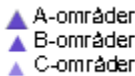
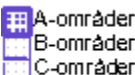
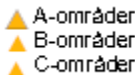
Viktige naturtyper (punktregistreringer)

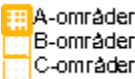
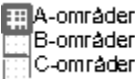
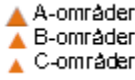
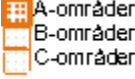
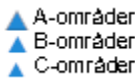
Klassenavn	RGB-verdier	Symbol	Spørring
Svært viktig og viktig	75-200-0	▲	Verdi = A,B
	0-150-0		
Lokalt viktig	76-230-0	▲	Verdi = C




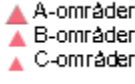
Viktige naturtyper etter hovednaturtyper

Klassenavn	RGB-verdier	Symbol	Spørring
Hovednaturtype A - Myr og kilde, punktregistreringer	100, 70, 200		Naturtype =A*
Hovednaturtype A - Myr og kilde, flater	100, 70, 200		Naturtype =A*
Hovednaturtype B - Rasmark, berg og krattkant, punktregistreringer	255, 180, 15		Naturtype =B*
Hovednaturtype B - Rasmark, berg og krattkant, flater	255, 180, 15		Naturtype =B*
Hovednaturtype C - Fjell, flater	104, 104, 104		Naturtype =C*
Hovednaturtype D - Kulturlandskap, punktregistreringer	230, 115, 20		Naturtype =D*
Hovednaturtype D - Kulturlandskap, flater	230, 115, 20		Naturtype =D*
Hovednaturtype E - Ferskvann og våtmark, punktregistreringer	35, 140, 215		Naturtype =E*
Hovednaturtype E - Ferskvann og våtmark, flater	35, 140, 215		Naturtype =E*
Hovednaturtype F - Skog, flater	80, 150, 100		Naturtype =F*
Hovednaturtype G - Havstrand og kyst, flater	40, 225, 185		Naturtype =G*
Hovednaturtype H - Andre viktige naturtyper, punktregistreringer	245, 110, 125		Naturtype =H*
Hovednaturtype H - Andre viktige naturtyper, flater	245, 110, 125		Naturtype =H*
Hovednaturtype I - Marine naturtyper, flater	65, 225, 0		Naturtype =I*

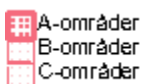

KARTLAG I TJENESTEN (VALGFRITT)

Temakart	GetLegendGraphics	Bilde	Min.Scale	Max.Scale
naturtype_omrade	http://wms.miljodirektoratet.no/arcgis/services/naturtyper_naturbase/mapserver/WMServer?request=GetLegendGraphic&version=1.1.1&format=image/png&layer=naturtype_omrade	 <p>Svært viktig og viktig Lokalt viktig</p>		1:1.000.000
Naturtype_punkt	http://wms.miljodirektoratet.no/arcgis/services/naturtyper_naturbase/mapserver/WMServer?request=GetLegendGraphic&version=1.1.1&format=image/png&layer=naturtype_punkt	 <p>Svært viktig og viktig, punkt Lokalt viktig, punkt</p>		1:1.000.000
hovednaturtype_myr_og_kilde_punkt	http://wms.miljodirektoratet.no/arcgis/services/naturtyper_naturbase/mapserver/WMServer?request=GetLegendGraphic&version=1.1.1&format=image/png&layer=hovednaturtype_myr_og_kilde_punkt	 <p>A-områder B-områder C-områder</p>		1:1.000.000
hovednaturtype_myr_og_kilde_omrade	http://wms.miljodirektoratet.no/arcgis/services/naturtyper_naturbase/mapserver/WMServer?request=GetLegendGraphic&version=1.1.1&format=image/png&layer=hovednaturtype_myr_og_kilde_omrade	 <p>A-områder B-områder C-områder</p>		1:1.000.000
hovednaturtype_rasmark_berg_kantkratt_punkt	http://wms.miljodirektoratet.no/arcgis/services/naturtyper_naturbase/mapserver/WMServer?request=	 <p>A-områder B-områder C-områder</p>		1:1.000.000

	GetLegendGraphic&version=1.1.1&format=image/png&layer=hovednaturtype_rasmark_berg_kantkratt_punkt			
hovednaturtype_rasmark_berg_kantkratt_omrade	http://wms.miljodirektoratet.no/arcgis/services/naturtyper_naturbase/mapserver/WMServer?request=GetLegendGraphic&version=1.1.1&format=image/png&layer=hovednaturtype_rasmark_berg_kantkratt_omrade			1:1.000.000
hovednaturtype_fjell_omrade	http://wms.miljodirektoratet.no/arcgis/services/naturtyper_naturbase/mapserver/WMServer?request=GetLegendGraphic&version=1.1.1&format=image/png&layer=hovednaturtype_fjell_omrade			1:1.000.000
hovednaturtype_kulturlandskap_punkt	http://wms.miljodirektoratet.no/arcgis/services/naturtyper_naturbase/mapserver/WMServer?request=GetLegendGraphic&version=1.1.1&format=image/png&layer=hovednaturtype_kulturlandskap_punkt			1:1.000.000
hovednaturtype_kulturlandskap_omrade	http://wms.miljodirektoratet.no/arcgis/services/naturtyper_naturbase/mapserver/WMServer?request=GetLegendGraphic&version=1.1.1&format=image/png&layer=hovednaturtype_kulturlandskap_omrade			1:1.000.000
hovednaturtype_ferskvann_vatmark_punkt	http://wms.miljodirektoratet.no/arcgis/services/naturtyper_na			1:1.000.000

	turbase/mapserver/ WMSServer?request= GetLegendGraphic&v ersion=1.1.1&format =image/png&layer=h ovednaturtype_fersk vann_vatmark_punkt			
hovednaturtype_fer skvann_vatmark_o mrade	http://wms.miljodire ktoratet.no/arcgis/se rvices/naturtyper_na turbase/mapserver/ WMSServer?request= GetLegendGraphic&v ersion=1.1.1&format =image/png&layer=h ovednaturtype_fersk vann_vatmark_omra de	 A-områder B-områder C-områder		1:1.000.000
hovednaturtype_sk og_omrade	http://wms.miljodire ktoratet.no/arcgis/se rvices/naturtyper_na turbase/mapserver/ WMSServer?request= GetLegendGraphic&v ersion=1.1.1&format =image/png&layer=h ovednaturtype_skog_ omrade	 A-områder B-områder C-områder		1:1.000.000
hovednaturtype_ky st_havstrand_omra de	http://wms.miljodire ktoratet.no/arcgis/se rvices/naturtyper_na turbase/mapserver/ WMSServer?request= GetLegendGraphic&v ersion=1.1.1&format =image/png&layer=h ovednaturtype_kyst_ havstrand_omrade	 A-områder B-områder C-områder		1:1.000.000
hovednaturtype_an dre_viktige_punkt	http://wms.miljodire ktoratet.no/arcgis/se rvices/naturtyper_na turbase/mapserver/ WMSServer?request= GetLegendGraphic&v ersion=1.1.1&format =image/png&layer=h ovednaturtype_andr e_viktige_punkt	 ▲ A-områder ▲ B-områder ▲ C-områder		1:1.000.000

Viktige naturtyper

hovednaturtype_andre_viktige_omrade	http://wms.miljodirektoratet.no/arcgis/services/naturtyper_naturbase/mapserver/WMServer?request=GetLegendGraphic&version=1.1.1&format=image/png&layer=hovednaturtype_andre_viktige_omrade	 <p>A-områder B-områder C-områder</p>		1:1.000.000
hovednaturtype_marine_omrade	http://wms.miljodirektoratet.no/arcgis/services/naturtyper_naturbase/mapserver/WMServer?request=GetLegendGraphic&version=1.1.1&format=image/png&layer=hovednaturtype_marine_omrade	 <p>A-områder B-områder C-områder</p>		1:1.000.000

LENKER/ANNET (VALGFRITT)