

Presentasjonsregler tur- og friluftsruter

DATAEIER

Kartverket

BAKGRUNN

For tur- og friluftsruter er det laget tre ulike forslag til presentasjon av dataene. De tre forslagene er kalt «ruter og løyper (wms)», «friluftsruter gradering» og «friluftsruter fotrutetype».

- «Ruter og løyper (wms)» viser hvordan fotruter, skiløyper, sykkelruter, andre ruter og friluftsliv tilretteleggingspunkter kan presenteres. Presentasjonsreglene er de samme som Kartverket bruker for å presentere dataene i wms-tjenesten som tilbys.
- «Friluftsruter gradering» viser hvordan man kan presentere fotruter med ulik gradering. Det er definert 5 graderingsnivåer, enkel, middels, krevende og ekspert i tillegg til data uten informasjon om graderingsnivå. Kategoriene for gradering og farger er i samsvar med Merkehandboka (www.merkehandboka.no).
- «Friluftsruter fotrutetyper» viser hvordan man kan presentere de ulike kategoriene fotrutetyper som forvaltes i databasen. De ulike fotrutetypene er historisk ferdselsrute, kyststi, kultursti, natursti, trimløype og samlekategori annet.

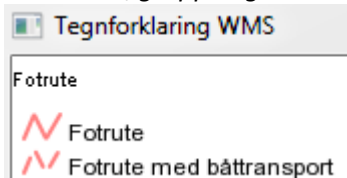
STATISK TEGNFORKLARING RUTER OG LØYPER (WMS)

Tur- og friluftsruter

WMS-tjenesten har 5 gruppelag som viser fotruter, skiløyper, sykkelruter, andre ruter og friluftsliv tilrettelegging.

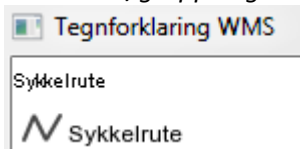
Fotrute

Datsettet/gruppelaget viser fotruter og fotruter med båttransport.



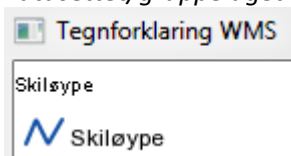
Sykkelrute

Datsettet/gruppelaget viser sykkelruter.



Skiløype

Datsettet/gruppelaget viser skiløyper.




AnnenRute

Datasettet/gruppelaget viser andre ruter.

Tegnforklaring WMS

AnnenRute






 Annen rute

FriluftslivTilrettelegging









Datasettet/gruppelaget viser tilretteleggingstiltak i friluftslivområdet.



Tegnforklaring WMS

FriluftslivTilrettelegging











-  Hytte
-  Informasjonsskilt
-  Markbearbeiding
-  Parkeringsplass
-  Annen tilrettelegging

TEGNFORKLARING DETALJER

Klassenavn	RGB-verdier	Gjennomsiktighet	Spørring
Fotrute	255 127 127 	0	"[objekttype]" = "Fotrute" and "[ruteFølger]" != "VV"
Fotrute med båt-transport	255 127 127 	0	"[objekttype]" = "Fotrute" and "[ruteFølger]" = "VV"
Sykkelrute	70 70 70 	0	"[objekttype]" = "Sykkelrute"
Skiløype	20 80 165 	0	"[objekttype]" = "Skiløype"
AnnenRute	250 166 26 	0	"[objekttype]" = "AnnenRute"
Hytte		0	"[tilrettelegging]" = "12"
Informasjonsskilt		0	"[tilrettelegging]" = "13"
Markbearbeiding		0	"[tilrettelegging]" = "18"

Parkeringsplass		0	"[tilrettelegging]" = "22"
Annen tilrettelegging		0	"[tilrettelegging]" = "40"

KARTLAG I TJENESTEN

Temakart	GetLegendGraphics	Bilde	Min.Scale	Max.Scale
Fotrute	http://wms.geonorge.no/skwms1/wms.friluftsruter?version=1.1.1&service=WMS&request=GetLegendGraphic&LAYER=fotrute&format=image/png&STYLE=default	 Fotrute  Fotrute med båttransport	1 : 1	1 : 10 000 000
Sykkelrute	http://wms.geonorge.no/skwms1/wms.friluftsruter?version=1.1.1&service=WMS&request=GetLegendGraphic&LAYER=sykkelrute&format=image/png&STYLE=default	 Sykkelrute	1 : 1	1 : 10 000 000
Skiløype	http://wms.geonorge.no/skwms1/wms.friluftsruter?version=1.1.1&service=WMS&request=GetLegendGraphic&LAYER=skiløype&format=image/png&STYLE=default	 Skiløype	1 : 1	1 : 10 000 000
AnnenRute	http://wms.geonorge.no/skwms1/wms.friluftsruter?version=1.1.1&service=WMS&request=GetLegendGraphic&LAYER=annenrute&format=image/png&STYLE=default	 Annen rute	1 : 1	1 : 10 000 000
Friluftsliv-tilrettelegging	http://wms.geonorge.no/skwms1/wms.friluftsruter?version=1.1.1&service=WMS&request=GetLegendGraphic&LAYER=friluftslivtilrettelegging&format=image/png&STYLE=default	 Hytte  Informasjonsskilt  Markbearbeiding  Parkeringsplass  Annen tilrettelegging	1 : 1	1 : 70 000

GetCapabilities:

<http://wms.geonorge.no/skwms1/wms.friluftsruter?VERSION=1.1.1&SERVICE=WMS&REQUEST=GetCapabilities>






STATISK TEGNFORKLARING FRILUFTSRUTER GRADERING

Datasettet/gruppelaget viser data med de ulike graderingsnivåene.

Tegnforklaring

-  Enkel
-  Middels
-  Krevende
-  Ekspert
-  Ingen

TEGNFORKLARING DETALJER FRILUFTSRUTER GRADERING

Klassenavn	RGB-verdier	Gjennomsiktighet	Spørring
Enkel	0 152 74 	0	"[gradering]" = "G"
Middels	0 99 255 	0	"[gradering]" = "B"
Krevende	237 28 36 	0	"[gradering]" = "R"
Ekspert	0 0 0 	0	"[gradering]" = "S"
Ingen	250 166 26 	0	"[gradering]" = "I"







STATISK TEGNFORKLARING FRILUFTSRUTER FOTRUTETYPE

Datasettet/gruppelag viser ulike fotrutetyper.

Tegnforklaring

-  Historisk ferdselsrute
-  Kyststi
-  Kultursti
-  Natursti
-  Trimløype
-  Annet

TEGNFORKLARING DETALJER FRILUFTSRUTER FOTRUTETYPE

Klassenavn	RGB-verdier	Gjennomsiktighet	Spørring
Historisk ferdselsrute	150 70 0 	0	"[spesialFotrutetype]" = "HF"
Kyststi	55 95 145 	0	"[spesialFotrutetype]" = "KY"
Kultursti	250 150 70 	0	"[spesialFotrutetype]" = "KT"
Natursti	110 150 60 	0	"[spesialFotrutetype]" = "NT"
Trimløype	200 0 0 	0	"[spesialFotrutetype]" = "TR"
Annet	130 100 160 	0	"[spesialFotrutetype]" = "AN"

LENKER/ANNET
[Informasjon om tur- og friluftsruter](#)
[Metadata](#)
[Produktark](#)
[Produktspesifikasjon](#)