

Presentasjonsregler: Svekket is

DATAEIER

Norges vassdrags- og energidirektorat, NVE

STATISK TEGNFORKLARING


SVEKKET IS

Oppsprukket is langs land

 Oppsprukket is langs land

Svekket is

 Vesentlig svekket is

 Ofte farlige isforhold

Svekket is elv


 Svekket is elv

Oppsprukket is langs land N1000


 Oppsprukket is langs land

Svekket is N1000

 Vesentlig svekket is


 Ofte farlige isforhold

Svekket is ikke vurdert



 Ikke vurderte områder

TEGNFORKLARING DETALJER


Oppsprukket is langs land

Klassenavn	RGB-verdier	Symbol	Spørring
Oppsprukket is langs land	0-0-255		VURDERT=3


Svekket is

Klassenavn	RGB-verdier	Symbol	Spørring
Vesentlig svekket is	255-0-0		VURDERT=1
Ofte farlige isforhold	230-0-0		VURDERT=2


Svekket is elv

Klassenavn	RGB-verdier	Symbol	Spørring
Svekket is elv	250-52-17		



Svekket is ikke vurdert

Klassenavn	RGB-verdier	Symbol	Spørring
Ikke vurderte områder	178-178-178, 79-79-79		









Oppsprukket is langs land N1000

Klassenavn	RGB-verdier	Symbol	Spørring
Oppsprukket is langs land	0-0-255		VURDERT=3

Svekket is N1000

Klassenavn	RGB-verdier	Symbol	Spørring
Vesentlig svekket is	255-0-0		VURDERT=1
Ofte farlige isforhold	230-0-0		VURDERT=2

KARTLAG I TJENESTEN

Temakart	GetLegendGraphics	Bilde	Min.Scale	Max.Scale
OppsprukketIsLangsLand	https://gis3.nve.no/map/services/SvekketIs1/MapServer/WMSServer?request=GetLegendGraphic&version=1.3.0&format=image/png&layer=OppsprukketIsLangsLand	 Oppsprukket is langs land	0	160000
SvekketIs	https://gis3.nve.no/map/services/SvekketIs1/MapServer/WMSServer?request=GetLegendGraphic&version=1.3.0&format=image/png&layer=SvekketIs	 Vesentlig svekket is  Ofte farlige isforhold	0	160000
SvekketIsElv	https://gis3.nve.no/map/services/SvekketIs1/MapServer/WMSServer?request=GetLegendGraphic&version=1.3.0&format=image/png&layer=SvekketIsElv	 Svekket is	0	160000
SvekketIsIkkeVurdert	https://gis3.nve.no/map/services/SvekketIs1/MapServer/WMSServer?request=GetLegendGraphic&version=1.3.0&format=image/png&layer=SvekketIsIkkeVurdert	 Ikke vurderte områder	0	160000
OppsprukketIsLangsLand_N1000	https://gis3.nve.no/map/services/SvekketIs1/MapServer/WMSServer?request=GetLegendGraphic&version=1.3.0&format=image/png&layer=OppsprukketIsLangsLand_N1000	 Oppsprukket is langs land	160001	2560000
SvekketIs_N1000	https://gis3.nve.no/map/services/SvekketIs1/MapServer/WMSServer?request=GetLegendGraphic&version=1.3.0&format=image/png&layer=SvekketIs_N1000	 Vesentlig svekket is  Ofte farlige isforhold	160001	2560000

LENKER/ANNET

NVEs nettside <https://www.nve.no/hydrologi/is-og-vanntemperatur/isforhold-i-vassdrag/iskart-svekket-is/>

Svekket is kart <https://gis3.nve.no/link/?link=SvekketIs>

Iskart <http://www.iskart.no/>

Varsom.no <http://varsom.no/Isvarsel/>

Metadata i Geonorge <https://kartkatalog.geonorge.no/metadata/norges-vassdrags-og-energidirektorat/wms-svekket-is/660fe58a-11ff-47df-b6a1-bec9593404ec>