

# Presentasjonsregler: Stormflo

## DATAEIER

Kartverket

## STATISK TEGNFORKLARING






Beregnet havnivå

## TEGNFORKLARING DETALJER

<Sett in navn på temakart>      *Lag flere tabeller hvis det er flere kombinasjoner datasettet.*

Klassenavn	RGB-verdier	Symbol	Spørring
Beregnet havnivå	<159-232-248>		

## KARTLAG I TJENESTEN (VALGFRITT)

Temakart	GetLegendGraphics	Bilde	Min. Scale	Max. Scale
Stormflo / Middelhøyvann		 Stormflo nå (2017) intervall 1000 år  Middelhøyvann 2090		80 000
Dekningsområde		 Dekningsområde	80 000	

## LENKER/ANNET (VALGFRITT)

Digital kartografi (SLD): <https://register.geonorge.no/kartografi/files/Details?SystemId=19e1ad7b-3a60-480b-a089-018282436772>