

Presentasjonsregler: Aktsomhetsområde for steinsprang

DATAEIER

Norges vassdrags- og energidirektorat, NVE

STATISK TEGNFORKLARING

AKTSOMHETSOMRÅDE FOR STEINSPRANG

Utløsningsområde




Utløpsområde




TEGNFORKLARING DETALJER





Aktsomhetsområde for steinsprang utløsningsområde

Klassenavn	RGB-verdier	Symbol	Spørring
Utløsningsområde	0-0-0		

Aktsomhetsområde for steinsprang utløpsområde

Klassenavn	RGB-verdier	Symbol	Spørring
Utløpsområde	0-0-0		

KARTLAG I TJENESTEN

Temakart	GetLegendGraphic	Bilde	Min.Scale	Max.Scale
Utløsningsområde	https://gis3.nve.no/map/services/SkredSteinAktR/MapServer/WmsServer?request=GetLegendGraphic&version=1.3.0&format=image/png&layer=Utløsningsområde	 UtløsningsOmr	500	40001
Utløpsområde	https://gis3.nve.no/map/services/SkredSteinAktR/MapServer/WmsServer?request=GetLegendGraphic&version=1.3.0&format=image/png&layer=Utløpsområde	 UtløpsOmr	500	40001
Steinsprang-AktsomhetOmrader (Raster oversiktstema)	https://gis3.nve.no/map/services/SkredSteinAktR/MapServer/WmsServer?request=GetLegendGraphic%26version=1.3.0&format=image/png&layer=Steinsprang-AktsomhetOmrader	 UtløsningsOmr  UtløpsOmr	40001	20000000

LENKER/ANNET (VALGFRITT)

NVE Atlas <https://atlas.nve.no>

Produktark <https://register.geonorge.no/register/versjoner/produktark/norges-vassdrags-og-energidirektorat/steinsprang-aktsomhetsomrader>

NVEs nettside <https://www.nve.no/flaum-og-skred/kartlegging/aktsemdkart/aktsomhetskart-for-steinsprang/>

Metadata i Geonorge

<https://kartkatalog.geonorge.no/metadata/norges-vassdrags-og-energidirektorat/steinsprang-aktsomhetsomrader/02c6d51c-4e8c-4948-a620-dc046c8cb747>