

PRESENTASJONSREGLER: STATLIGE PLANRETNINGSLINJER FOR DIFFERENSIERT FORVALTNING AV STRANDSONEN LANGS SJØEN

DATAEIER

Kartverket

STATISK TEGNFORKLARING



Statlige planretningslinjer for differensiert forvaltning av strandsonen langs sjøen

Datasettet viser Statlige planretningslinjer for differensiert forvaltning av strandsonen langs sjøen som grense og flate.

Grenser

Tegnforklaring WMS





Grense for 100 metersbelte

-  Grense for 100 metersbelte langs sjøen
-  Kystkontur
-  Kystkontur generalisert
-  Kommunegrense
-  Fylkesgrense

Geografisk differensiering

Tegnforklaring WMS


Geografisk differensiering

-  Kystkommunene i Oslofjordregionen
-  Andre områder der presset på arealene er stort
-  Områder med mindre press på arealene
-  Kommuner uten kystlinje (kommuner)






100-metersbelte

Tegnforklaring WMS

100 metersbelte

-  100 metersbelte langs sjøen

TEGNFORKLARING DETALJER
Grenser

Klassenavn	RGB-verdier	Gjennomsiktighet	Spørring
Grense for 100 metersbelte langs sjøen	255 50 50 	50	"[objekttypenavn]" = "NpGrense"
Kystkontur	40 40 255 	50	"[objekttypenavn]" = "Kystkontur" and "[målemetode]" = "69"
Kystkontur generalisert	40 40 255 	50	"[objekttypenavn]" = "Kystkontur" and "[målemetode]" = "64"
Kommunegrense	150 150 150 	50	"[objekttypenavn]" = "Kommunegrense"
Fylkesgrense	150 150 150 	50	"[objekttypenavn]" = "Fylkesgrense"

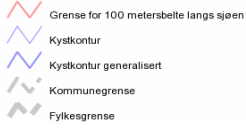













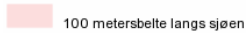

Geografisk differensiering som er definert i statlige planretningslinjer for differensiert forvaltning av strandsonen langs sjøen

Klassenavn	RGB-verdier	Gjennomsiktighet	Spørring
Kystkommunene i Oslofjordregionen	255 127 127	30	"[npplanretningslinjerstrandsone]" = "1"
Andre områder der presset på arealene er stort	255 150 0	30	"[npplanretningslinjerstrandsone]" = "2"
Områder med mindre press på arealene	255 230 115	30	"[npplanretningslinjerstrandsone]" = "3"
Kommuner uten kystlinje (kommuner)	250 250 250	30	"[npplanretningslinjerstrandsone]" = "0"

100-metersbelte

Klassenavn	RGB-verdier	Gjennomsiktighet	Spørring
100 metersbelte langs sjøen	255 100 100	20	objekttypenavn = 'NpOmråde'

KARTLAG I TJENESTEN

Temakart	GetLegendGraphics	Bilde	Min.Scale	Max.Scale
Grense for 100-metersbelte	http://wms.geonorge.no/skwms1/wms.100metersbelte?version=1.1.1&service=WMS&request=GetLegendGraphic&LAYER=grense_for_100_metersbelte&format=image/png&STYLE=default	 <ul style="list-style-type: none">  Grense for 100 metersbelte langs sjøen  Kystkontur  Kystkontur generalisert  Kommunegrense  Fylkesgrense 	1 : 1	1 : 20 000 000
Geografisk differensiering	http://wms.geonorge.no/skwms1/wms.100metersbelte?version=1.1.1&service=WMS&request=GetLegendGraphic&LAYER=geografisk_differensiering&format=image/png&STYLE=default	 <ul style="list-style-type: none">  Kystkommunene i Oslofjordregionen  Andre områder der presset på arealene er stort  Områder med mindre press på arealene  Kommuner uten kystlinje (kommuner)  Kystkommunene i Oslofjordregionen (kommuner)  Andre områder der presset på arealene er stort (kommuner)  Områder med mindre press på arealene (kommuner) 	1 : 1	1 : 20 000 000
100-metersbelte	http://wms.geonorge.no/skwms1/wms.100metersbelte?version=1.1.1&service=WMS&request=GetLegendGraphic&LAYER=100_metersbelte&format=image/png&STYLE=default	 <ul style="list-style-type: none">  100 metersbelte langs sjøen 	1 : 1	1 : 100 000

GetCapabilities:

LENKER/ANNET

Informasjon om datasettet:

<https://www.regjeringen.no/no/dokumenter/differensiert-forvaltning-strandsonen>
[Metadata](#)
[Produktark](#)
[Produktspesifikasjon](#)