

# Presentasjonsregler: Skredhendelser

## DATAEIER

Norges vassdrags- og energidirektorat, NVE

## STATISK TEGNFORKLARING

### SKREDHENDELSE

#### Skredtype

- Ikke angitt
- Steinskred
- Undervannsskred
- Snøskred
- Løsmasseskred, uspes.
- Leirskred
- Jordskred
- Flomskred
- Isnedfall
- Utglidning

#### Konsekvens samferdsel

- Vei- eller jernbaneskade

#### Konsekvens skog- eller jordbruk

- Skog- eller jordbruksskade

#### Konsekvens bygning

- Bygningskade

#### Antall omkomne

- 1 omkommet
- 2 - 5 omkomne
- 6 - 15 omkomne
- 16 - 50 omkomne
- over 50 omkomne

#### Snøskred


- Omkomne eller personskade
- Ingen personskade, Ukjent/ikke registrert

## TEGNFORKLARING DETALJER


### Skredtype

Klassenavn	RGB-verdier	Symbol	Spørring
Ikke angitt	0-0-0, 115-255-223	<input type="checkbox"/>	SKREDTYPE=190
Steinskred	0-0-0, 204-204-204	<input type="checkbox"/>	SKREDTYPE IN (110, 111, 112, 113)
Undervannsskred	0-0-0, 56-168-0	<input type="checkbox"/>	SKREDTYPE=120
Snøskred	0-0-0, 230-255-255	<input type="checkbox"/>	SKREDTYPE>=130 AND SKREDTYPE<=139 OR SKREDTYPE=151
Løsmasseskred, uspes.	0-0-0, 115-76-0	<input type="checkbox"/>	SKREDTYPE=140
Leirskred	0-0-0, 255-170-0	<input type="checkbox"/>	SKREDTYPE IN (141, 143)
Jordskred	0-0-0, 168-112-0	<input type="checkbox"/>	SKREDTYPE IN (144, 145)
Flomskred	0-0-0, 255-255-0	<input type="checkbox"/>	SKREDTYPE=142
Isnedfall	0-0-0, 0-112-191	<input type="checkbox"/>	SKREDTYPE=150
Utglidning	0-0-0, 0-0-0	<input type="checkbox"/>	SKREDTYPE=160


#### Konsekvens samferdsel

Klassenavn	RGB-verdier	Symbol	Spørring
Vei- eller jernbaneskade	0-0-0, 0-255-0		BANESKADET=Ja OR VEGSKADET=Ja






#### Konsekvens skog- eller jordbruk

Klassenavn	RGB-verdier	Symbol	Spørring
Skog- eller jordbruksskade	0-0-0, 0-0-255		SKOGJORDDYRSKADET=Ja



#### Konsekvens bygning

Klassenavn	RGB-verdier	Symbol	Spørring
Bygningsskade	0-0-0, 255-0-0		BYGNINGSKADET=Ja

#### Antall omkomne

Klassenavn	RGB-verdier	Symbol	Spørring
1 omkommet	0-92-230		TOTANTPERSOMKOMMET=1
2 – 5 omkomne	0-92-230		TOTANTPERSOMKOMMET>=2 AND TOTANTPERSOMKOMMET<=5
6 – 15 omkomne	0-92-230		TOTANTPERSOMKOMMET>=6 AND TOTANTPERSOMKOMMET<=15
16 – 50 omkomne	0-92-230		TOTANTPERSOMKOMMET>=16 AND TOTANTPERSOMKOMMET<=50
over 50 omkomne	0-92-230		TOTANTPERSOMKOMMET>50

#### Snøskred

Klassenavn	RGB-verdier	Symbol	Spørring
Omkomne eller persons-kade	0-112-235		SKREDTYPE>=130 AND SKREDTYPE<=139 PERSONBERØRT=Ja
Ingen personskade eller ukjent	179-227-255		SKREDTYPE>=130 AND SKREDTYPE<=139 PERSONBERØRT=Ukjent OR PERSONBERØRT=Nei

## KARTLAG I TJENESTEN (VALGFRITT)

Temakart	GetLegendGraphic	Bilde	Min.Scale	Max.Scale
Skredtype	<a href="https://gis3.nve.no/map/services/SkredHendelser/MapServer/WmsServer?request=GetLegendGraphic&amp;version=1.3.0&amp;format=image/png&amp;layer=Skredtype">https://gis3.nve.no/map/services/SkredHendelser/MapServer/WmsServer?request=GetLegendGraphic&amp;version=1.3.0&amp;format=image/png&amp;layer=Skredtype</a>	<input type="checkbox"/> Ikke angitt skredType <input type="checkbox"/> Steinskred <input type="checkbox"/> Undervannsskred <input type="checkbox"/> Snøskred <input type="checkbox"/> Løsmasseskred, uspes. <input type="checkbox"/> Leirskred <input type="checkbox"/> Jordskred <input type="checkbox"/> Flomskred <input type="checkbox"/> Isnedfall <input type="checkbox"/> Utglidning	0	320000
Konsekvens-samferdsel	<a href="https://gis3.nve.no/map/services/SkredHendelser/MapServer/WmsServer?request=GetLegendGraphic&amp;version=1.3.0&amp;format=image/png&amp;layer=Konsekvens-samferdsel">https://gis3.nve.no/map/services/SkredHendelser/MapServer/WmsServer?request=GetLegendGraphic&amp;version=1.3.0&amp;format=image/png&amp;layer=Konsekvens-samferdsel</a>	<input type="checkbox"/> Vei- eller jernbaneskade	0	320000
Konsekvens-skog/jordbruk	<a href="https://gis3.nve.no/map/services/SkredHendelser/MapServer/WmsServer?request=GetLegendGraphic&amp;version=1.3.0&amp;format=image/png&amp;layer=Konsekvens-skog/jordbruk">https://gis3.nve.no/map/services/SkredHendelser/MapServer/WmsServer?request=GetLegendGraphic&amp;version=1.3.0&amp;format=image/png&amp;layer=Konsekvens-skog/jordbruk</a>	<input type="checkbox"/> Skog- eller jordbrukskade	0	320000
Konsekvens-bygning	<a href="https://gis3.nve.no/map/services/SkredHendelser/MapServer/WmsServer?request=GetLegendGraphic&amp;version=1.3.0&amp;format=image/png&amp;layer=Konsekvens-bygning">https://gis3.nve.no/map/services/SkredHendelser/MapServer/WmsServer?request=GetLegendGraphic&amp;version=1.3.0&amp;format=image/png&amp;layer=Konsekvens-bygning</a>	<input type="checkbox"/> Bygningsskade	0	320000
AntallOmkomne	<a href="https://gis3.nve.no/map/services/SkredHendelser/MapServer/WmsServer?request=GetLegendGraphic&amp;version=1.3.0&amp;format=image/png&amp;layer=AntallOmkomne">https://gis3.nve.no/map/services/SkredHendelser/MapServer/WmsServer?request=GetLegendGraphic&amp;version=1.3.0&amp;format=image/png&amp;layer=AntallOmkomne</a>	totAntPers Omkommet <input type="checkbox"/> 1 omkommet <input type="checkbox"/> 2 - 5 omkomme <input type="checkbox"/> 6 - 15 omkomme <input type="checkbox"/> 16 - 50 omkomme <input type="checkbox"/> over 50 omkomme	0	320000
Snøskred	<a href="https://gis3.nve.no/map/services/SkredHendelser/MapServer/WmsServer?request=GetLegendGraphic&amp;version=1.3.0&amp;format=image/png&amp;layer=Snøskred">https://gis3.nve.no/map/services/SkredHendelser/MapServer/WmsServer?request=GetLegendGraphic&amp;version=1.3.0&amp;format=image/png&amp;layer=Snøskred</a>	<input type="checkbox"/> Omkomne / personskade <input type="checkbox"/> Ingen personskade ; Ukjent/ikke registrert	0	320000

## LENKER/ANNET (VALGFRITT)

NVE Atlas <https://atlas.nve.no>

Produktark <https://register.geonorge.no/register/versjoner/produktark/norges-vassdrags-og-energidirektorat/skredhendelser>

NVEs nettside <https://www.nve.no/flaum-og-skred/kartlegging/skred-og-flaumhendingar/>

Metadata i Geonorge

<https://kartkatalog.geonorge.no/metadata/norges-vassdrags-og-energidirektorat/skredhendelser/de19fbbf-3734-47a0-89f5-6c5769071cdd>