


# Presentasjonsregler: Ekspropriasjonsområde

## DATAEIER

[Landbruksdirektoratet](#)


## STATISK TEGNFORKLARING

### Objekt


 Ekspropriasjonsområde

## TEGNFORKLARING DETALJER

*Kartlag med presentasjonsregel*

Klassenavn	RGB-verdier	Symbol	Spørring
Ekspropriasjonsområde	202 – 21- 21		

## KARTLAG I TJENESTEN (VALGFRIIT)

Temakart	GetLegendGraphics	Bilde	Min.Scale	Max.Scale
Ekspropriasjonsområde	<a href="http://wms.reindrift.no/?version=1.1.1&amp;service=WMS&amp;request=GetLegendGraphic&amp;layer=Trollheimen&amp;format=image/png">http://wms.reindrift.no/?version=1.1.1&amp;service=WMS&amp;request=GetLegendGraphic&amp;layer=Trollheimen&amp;format=image/png</a>	 Ekspropriasjonsområde	1:1000	1:5 000 000

## LENKER/ANNET

[Landbruksdirektoratet](#)

[Geonorge](#)

[NIBIO kart](#)

[Kilden – NIBIO](#)