

Presentasjonsregler: Nettanlegg

DATAEIER

Norges vassdrags- og energidirektorat, NVE

STATISK TEGNFORKLARING

NETTANLEGG

Sentralnett

— Sentralnett

Regionalnett

— Regionalnett

Distribusjonsnett

— Distribusjonsnett

Sjøkabler

— Sjøkabel

Master og stolper

■ Master og stolper

Transformatorstasjoner

■ Transformatorstasjoner

Områdekonsesjonærer

□ Everksområde

TEGNFORKLARING DETALJER

Sentralnett

Klassenavn	RGB-verdier	Symbol	Spørring
Sentralnett	230-0-0	—	

Regionalnett

Klassenavn	RGB-verdier	Symbol	Spørring
Regionalnett	0-77-168	—	


Sjøkabler

Klassenavn	RGB-verdier	Symbol	Spørring
Sjøkabler	130-130-130	—	


Distribusjonsnett

Klassenavn	RGB-verdier	Symbol	Spørring
Distribusjonsnett	0-168-132	—	


Master og stolper

Klassenavn	RGB-verdier	Symbol	Spørring
Master og stolper			







Transformatorstasjoner

Klassenavn	RGB-verdier	Symbol	Spørring
Transformatorstasjoner	0-0-0, 255-0-0		

Områdekonsesjonærer

Klassenavn	RGB-verdier	Symbol	Spørring
Områdekonsesjonærer	230-76-0		

KARTLAG I TJENESTEN

Temakart	GetLegendGraphics	Bilde	Min.Scale	Max.Scale
Sentralnett	https://gis3.nve.no/map/services/Nettanlegg1/MapServer/WmsServer?request=GetLegendGraphic&version=1.3.0&format=image/png&layer=Sentralnett	 Sentralnett	0	10240001
Regionalnett	https://gis3.nve.no/map/services/Nettanlegg1/MapServer/WmsServer?request=GetLegendGraphic&version=1.3.0&format=image/png&layer=Regionalnett	 Regionalnett	0	1280001
Distribusjonsnett	https://gis3.nve.no/map/services/Nettanlegg1/MapServer/WmsServer?request=GetLegendGraphic&version=1.3.0&format=image/png&layer=Distribusjonsnett	 Distribusjonsnett	0	640001
Sjøkabler	https://gis3.nve.no/map/services/Nettanlegg1/MapServer/WmsServer?request=GetLegendGraphic&version=1.3.0&format=image/png&layer=Sjøkabler	 Sjøkabel	0	640001
Master%20og%20stolper	https://gis3.nve.no/map/services/Nettanlegg1/MapServer/WmsServer?request=GetLegendGraphic&version=1.3.0&format=image/png&layer=Master%20og%20stolper	 Master og stolper	0	10001
Transformatorstasjoner	https://gis3.nve.no/map/services/Nettanlegg1/MapServer/WmsServer?request=GetLegendGraphic&version=1.3.0&format=image/png&layer=Transformatorstasjoner	 Transformatorstasjoner	0	1280001

Omradekonsesjonaerer	https://gis3.nve.no/map/services/Nettanlegg1/MapServer/WmsServer?request=GetLegendGraphic&version=1.3.0&format=image/png&layer=Omradekonsesjonaerer	<input type="checkbox"/> Everks område	0	10240001
----------------------	---	--	---	----------

LENKER/ANNET

NVE Atlas <https://atlas.nve.no>

Produktark <https://register.geonorge.no/register/versjoner/produktark/norges-vassdrags-og-energidirektorat/nettanlegg>

NVEs nettsider <https://www.nve.no/energiforsyning-og-konsesjon/nett/>

Metadata i Geonorge <https://kartkatalog.geonorge.no/metadata/norges-vassdrags-og-energidirektorat/nettanlegg/9f71a24b-9997-409f-8e42-ce6f0c62e073>