




















# Presentasjonsregler: Nedbørfelt - REGINE

## DATAEIER


Norges vassdrags- og energidirektorat, NVE

## STATISK TEGNFORKLARING


		NEDBØRFELT - REGINE	Hele hierarkiet
<b>Vassdragsområde</b>		<b>Sidenedbørfelt</b>	 Nivå 0
<b>Nedbørfelt til hav</b>		<b>REGINE enhet</b>	 Nivå 1a
			 Nivå 1b
			 Nivå 2a
			 Nivå 2b
			 Nivå 3a
			 Nivå 3b
			 Nivå 4a
			 Nivå 4b
			 Nivå 5a
			 Nivå 5b
			 Nivå 6a
			 Nivå 6b
			 Nivå 7a
			 Nivå 7b
			 Nivå 8a
			 Nivå 8b

## TEGNFORKLARING DETALJER


Vassdragsområde

Klassenavn	RGB-verdier	Symbol	Spørring
Vassdragsområde	0-79-185		


Nedbørfelt til hav

Klassenavn	RGB-verdier	Symbol	Spørring
Nedbørfelt til hav	255-0-255		


















Sidenedbørfelt

Klassenavn	RGB-verdier	Symbol	Spørring
Sidenedbørfelt	17-159-14		






REGINE enhet

Klassenavn	RGB-verdier	Symbol	Spørring
Regine enhet	102-102-0		

Hele hierarkiet

Klassenavn	RGB-verdier	Symbol	Spørring
Nivå 0	0-169-230		NIVAA=0
Nivå 1a	0-77-168		NIVAA=1a
Nivå 1b	0-77-168		NIVAA=1b
Nivå 2a	0-168-132		NIVAA=2a
Nivå 2b	0-168-132		NIVAA=2b
Nivå 3a	38-115-0		NIVAA=3a
Nivå 3b	38-115-0		NIVAA=3b
Nivå 4a	112-168-0		NIVAA=4a
Nivå 4b	112-168-0		NIVAA=4b
Nivå 5a	168-168-0		NIVAA=5a
Nivå 5b	168-168-0		NIVAA=5b
Nivå 6a	255-170-0		NIVAA=6a
Nivå 6b	255-170-0		NIVAA=6b
Nivå 7a	255-0-0		NIVAA=7a
Nivå 7b	255-0-0		NIVAA=7b
Nivå 8a	255-190-232		NIVAA=8a
Nivå 8b	255-190-232		NIVAA=8b

## KARTLAG I TJENESTEN

Temakart	GetLegendGraphic	Bilde	Min.Scale	Max.Scale
Vassdragsområde	<a href="https://gis3.nve.no/map/services/Nedborfelt1/MapServer/WMSServer?request=GetLegendGraphic&amp;version=1.3.0&amp;format=image/png&amp;layer=Vassdragsomrade">https://gis3.nve.no/map/services/Nedborfelt1/MapServer/WMSServer?request=GetLegendGraphic&amp;version=1.3.0&amp;format=image/png&amp;layer=Vassdragsomrade</a>	 Vassdragsområde	0	20480000
Nedborfelt_til_hav	<a href="https://gis3.nve.no/map/services/Nedborfelt1/MapServer/WMSServer?request=GetLegendGraphic&amp;version=1.3.0&amp;format=image/png&amp;layer=Nedborfelt_til_hav">https://gis3.nve.no/map/services/Nedborfelt1/MapServer/WMSServer?request=GetLegendGraphic&amp;version=1.3.0&amp;format=image/png&amp;layer=Nedborfelt_til_hav</a>	 Nedbørfelt til hav	0	3000001
Sidenedbørfelt	<a href="https://gis3.nve.no/map/services/Nedborfelt1/MapServer/WMSServer?request=GetLegendGraphic&amp;version=1.3.0&amp;format=image/png&amp;layer=Sidenedborfelt">https://gis3.nve.no/map/services/Nedborfelt1/MapServer/WMSServer?request=GetLegendGraphic&amp;version=1.3.0&amp;format=image/png&amp;layer=Sidenedborfelt</a>	 Sidenedbørfelt	0	3000001
REGINE_enhet	<a href="https://gis3.nve.no/map/services/Nedborfelt1/MapServer/WMSServer?request=GetLegendGraphic&amp;version=1.3.0&amp;format=image/png&amp;layer=REGINE_enhet">https://gis3.nve.no/map/services/Nedborfelt1/MapServer/WMSServer?request=GetLegendGraphic&amp;version=1.3.0&amp;format=image/png&amp;layer=REGINE_enhet</a>	 REGINE enhet	0	400001
Hele_hierarkiet	<a href="https://gis3.nve.no/map/services/Nedborfelt1/MapServer/WMSServer?request=GetLegendGraphic&amp;version=1.3.0&amp;format=image/png&amp;layer=Hele_hierarkiet">https://gis3.nve.no/map/services/Nedborfelt1/MapServer/WMSServer?request=GetLegendGraphic&amp;version=1.3.0&amp;format=image/png&amp;layer=Hele_hierarkiet</a>	nivåa  <ul style="list-style-type: none"> <li>0</li> <li>1a</li> <li>1b</li> <li>2a</li> <li>2b</li> <li>3a</li> <li>3b</li> <li>4a</li> <li>4b</li> <li>5a</li> <li>5b</li> <li>6a</li> <li>6b</li> <li>7a</li> <li>7b</li> <li>8a</li> <li>8b</li> </ul>	0	400001

## LENKER/ANNET

NVE Atlas <https://atlas.nve.no>

Produktark <https://register.geonorge.no/register/versjoner/produktark/norges-vassdrags-og-energidirektorat/regine>

NVEs nettside <https://www.nve.no/karttjenester/kartdata/vassdragdata/nedboerfelt-regine/>

Metadata i Geonorge

<https://kartkatalog.geonorge.no/metadata/norges-vassdrags-og-energidirektorat/nedborfelt-wms/269ed5de-d561-4420-a996-61d294da93df>