

PRESENTASJONSREGLER: MARKAGRENSEN

DATAEIER

Kartverket



STATISK TEGNFORKLARING

Markagrensen



WMS-tjenesten viser markagrensen som grense og flate.



TEGNFORKLARING DETALJER MARKAGRENSEN

Klassenavn	RGB-verdier	Gjennomsiktighet	Linjetykkelse	Spørring
Grense	7 255 7 	20	2	"[objekttypenavn]" = "LovVirkeområdeGrense»
Flate	150 255 150 	75		"[objekttypenavn]" = "LovVirkeområde»

KARTLAG I TJENESTEN MARKAGRENSEN

Temakart	GetLegendGraphics	Bilde	Min.Scale	Max.Scale
Grense	http://openwms.statkart.no/skwm/s1/wms.markagrensa?version=1.1.1&service=WMS&request=GetLegendGraphic&LAYER=markagrense&format=image/png&STYLE=default	 Markagrensen grense	1 : 1	1 : 10 000 000
Flate	http://openwms.statkart.no/skwm/s1/wms.markagrensa?version=1.1.1&service=WMS&request=GetLegendGraphic&LAYER=marka&format=image/png&STYLE=default	 Markagrensen flate	1 : 1	1 : 10 000 000



GetCapabilities:

<http://openwms.statkart.no/skwms1/wms.markagrensa?version=1.1.1&service=WMS&request=GetCapabilities>

LENKER/ANNET

Informasjon om Markagrensen:

<https://www.regjeringen.no/no/tema/klima-og-miljo/friluftsliv/innsiktsartikler-friluftsliv/markalov/id445741/>

<https://www.regjeringen.no/no/aktuelt/mindre-justeringer-i-markagrensen/id2438562/>

[Metadata](#)

[Produktark](#)

[Produktspesifikasjon](#)