

# Presentasjonsregler: Kvikkleire








## DATAEIER

Norges vassdrags- og energidirektorat, NVE







## STATISK TEGNFORKLARING

### KVIKKLEIRE



#### Kvikkleire faregrad

|   |                        |
|---|------------------------|
|    | Høy (løsneområde)      |
|    | Høy (utløpsområde)     |
|    | Middels (løsneområde)  |
|   | Middels (utløpsområde) |
|  | Lav (løsneområde)      |
|  | Lav (utløpsområde)     |
|  | Ingen                  |

#### Kvikkleire risiko



|   |                |
|---|----------------|
|    | Risikoklasse 5 |
|    | Risikoklasse 4 |
|    | Risikoklasse 3 |
|   | Risikoklasse 2 |
|  | Risikoklasse 1 |
|  | Risikoklasse 0 |

#### Kvikkleire kartlagt område








|  |                      |
|--|----------------------|
|  | Kartlagt område      |
|  | Pågående kartlegging |

## TEGNFORKLARING DETALJER







### Kvikkleire kartlagt område

| Klassenavn                      | RGB-verdier          | Symbol  | Spørring            |
|---------------------------------|----------------------|---|---------------------|
| Kvikkleire kartlagt område      | 255-0-0, 255-0-0     |  | KARTLEGGINGSTATUS=8 |
| Kvikkleire pågående kartlegging | 255-170-0, 255-170-0 |  | KARTLEGGINGSTATUS=7 |
















### Kvikkleire faregrad

| Klassenavn             | RGB-verdier              | Symbol  | Spørring  |
|------------------------|--------------------------|---|---|
| Høy (løsneområde)      | 0-0-0, 255-0-0           |  | OBJTYPE=UtlosningOmr AND SKREDFAREGR_KL=HØY     |
| Høy (utløpsområde)     | 110-110-110, 230-0-0     |  | OBJTYPE=UtløpOmr AND SKREDFAREGR_KL=HØY         |
| Middels (løsneområde)  | 0-0-0, 255-170-0         |  | OBJTYPE=UtlosningOmr AND SKREDFAREGR_KL=MIDDELS |
| Middels (utløpsområde) | 110-110-110, 255-170-0   |  | OBJTYPE=UtløpOmr AND SKREDFAREGR_KL=MIDDELS     |
| Lav (løsneområde)      | 0-0-0, 255-255-115       |  | OBJTYPE=UtlosningOmr AND SKREDFAREGR_KL=LAV     |
| Lav (utløpsområde)     | 110-110-110, 255-255-115 |  | OBJTYPE=UtløpOmr AND SKREDFAREGR_KL=LAV         |
| Ingen                  | 104-104-104, 156-156-156 |  | OBJTYPE=UtlosningOmr AND SKREDFAREGR_KL=Ingen   |

Kvikkleire risiko

| Klassenavn     | RGB-verdier              | Symbol  | Spørring         |
|----------------|--------------------------|---|------------------|
| Risikoklasse 5 | 0-0-0, 179-0-0           |  | SKREDRISIKO_KL=5 |
| Risikoklasse 4 | 0-0-0, 255-89-89         |  | SKREDRISIKO_KL=4 |
| Risikoklasse 3 | 0-0-0, 255-170-170       |  | SKREDRISIKO_KL=3 |
| Risikoklasse 2 | 0-0-0, 140-192-255       |  | SKREDRISIKO_KL=2 |
| Risikoklasse 1 | 0-0-0, 190-232-255       |  | SKREDRISIKO_KL=1 |
| Risikoklasse 0 | 130-130-130, 178-178-178 |  | SKREDRISIKO_KL=0 |

## KARTLAG I TJENESTEN

| Temakart                  | GetLegendGraphic  | Bilde  | Min. Scale | Max. Scale |
|---------------------------|---|--|------------|------------|
| KvikkleireFaregrad        | <a href="https://gis3.nve.no/map/services/SkredKvikkleire2/MapServer/WmsServer?request=GetLegendGraphic&amp;version=1.3.0&amp;format=image/png&amp;layer=KvikkleireFaregrad">https://gis3.nve.no/map/services/SkredKvikkleire2/MapServer/WmsServer?request=GetLegendGraphic&amp;version=1.3.0&amp;format=image/png&amp;layer=KvikkleireFaregrad</a>             | faregrad, løsne- og utløpsområder<br> Høy (løsneområde)<br> Høy (utløpsområde)<br> Middels (løsneområde)<br> Middels (utløpsområde)<br> Lav (løsneområde)<br> Lav (utløpsområde)<br> Ingen | 0          | 160001     |
| KvikkleireRisiko          | <a href="https://gis3.nve.no/map/services/SkredKvikkleire2/MapServer/WmsServer?request=GetLegendGraphic&amp;version=1.3.0&amp;format=image/png&amp;layer=KvikkleireRisiko">https://gis3.nve.no/map/services/SkredKvikkleire2/MapServer/WmsServer?request=GetLegendGraphic&amp;version=1.3.0&amp;format=image/png&amp;layer=KvikkleireRisiko</a>                 |  Risikoklasse 5<br> Risikoklasse 4<br> Risikoklasse 3<br> Risikoklasse 2<br> Risikoklasse 1<br> Risikoklasse 0   | 0          | 160001     |
| KvikkleireKartlagt Område | <a href="https://gis3.nve.no/map/services/SkredKvikkleire2/MapServer/WmsServer?request=GetLegendGraphic&amp;version=1.3.0&amp;format=image/png&amp;layer=KvikkleireKartlagtOmrade">https://gis3.nve.no/map/services/SkredKvikkleire2/MapServer/WmsServer?request=GetLegendGraphic&amp;version=1.3.0&amp;format=image/png&amp;layer=KvikkleireKartlagtOmrade</a> |  Kartlagt<br> Pågående   | 0          | 0          |

## LENKER/ANNET

NVE Atlas <http://atlas.nve.no>

Produktark <https://register.geonorge.no/register/versjoner/produktark/norges-vassdrags-og-energidirektorat/kvikkleire>

NVEs nettside <https://www.nve.no/flaum-og-skred/kartlegging/kvikkleireskred/>

Metadata i Geonorge

<https://kartkatalog.geonorge.no/metadata/norges-vassdrags-og-energidirektorat/kvikkleire/a29b905c-6aaa-4283-ae2c-d167624c08a8>