

Presentasjonsregler: Kulturminner - Lokalteter



DATAEIER

Riksantikvaren <http://www.riksantikvaren.no>

STATISK TEGNFORKLARING

Lokalteter

Default

-  Arkeologisk lokalitet
-  Bebyggelse/infrastruktur
-  Kirkested

DefaultOmriss












DefaultSkravur








TEGNFORKLARING DETALJER

Lokalteter

| Klassenavn | RGB-verdier | Symbol | Spørring |
|-----------------------------------------|------------------------------------------|----------------------------------------------------------------------------------------------------------------------------------------------------------------------------------------------------------------------------------------------------------------------------------------------------------------------------|----------|
| KulturminneLokalteter Default | Fyll: 0, 51, 102 Linje: 255, 255, 255 |  Arkeologisk lokalitet  Bebyggelse/infrastruktur  Kirkested | |
| KulturminneLokalteter DefaultOmriss | Linje: 0, 51, 102 |  Arkeologisk lokalitet  Bebyggelse/infrastruktur  Kirkested | |
| KulturminneLokalteter DefaultSkravur | Fyll: 0, 51, 102 Linje: 0, 0, 0 |  Arkeologisk lokalitet  Bebyggelse/infrastruktur  Kirkested | |

KARTLAG I TJENESTEN (VALGFRITT)

| Temakart | GetLegendGraphics | Bilde | Min.Scale | Max.Scale |
|-------------|-----------------------------------------------------------------------------------------------------------------------------------------------------------------------------------------------------------------------------------------------------------------------------------------------------------------------------------------------------------------------------------------------------------------------|------------------------------------------------------------------------------------------------------------------------------------------------------------------------------------------------------------------------------------------------------------------------------------------------------------------------------------------------------------------------------------|-----------|-----------|
| Lokaliteter | http://kart.ra.no/arcgis/services/Distribusjon/Kulturminner/MapServer/WMSServer?request=GetLegendGraphic&service=WMS&version=1.3.0&format=image/png&layer=2&style=Default | <ul style="list-style-type: none">  Arkeologisk lokalitet  Bebyggelse/infrastruktur  Kirkested | 1:25000 | |
| Lokaliteter | http://kart.ra.no/arcgis/services/Distribusjon/Kulturminner/MapServer/WMSServer?request=GetLegendGraphic&service=WMS&version=1.3.0&format=image/png&layer=2&style=DefaultOmri |  | 1:25000 | |
| Lokaliteter | http://kart.ra.no/arcgis/services/Distribusjon/Kulturminner/MapServer/WMSServer?request=GetLegendGraphic&service=WMS&version=1.3.0&format=image/png&layer=2&style=DefaultSkraur |  | 1:25000 | |

LENKER/ANNET (VALGFRITT)

Fagdataeier: <http://www.riksantikvaren.no>

SLD: http://askeladden_wms.ra.no/wmscapabilities/SLD.xml

LYR: <http://kart.ra.no/arcgis/rest/services/Distribusjon/Kulturminner/MapServer?f=lyr&ver=9.3>

REST: <http://kart.ra.no/arcgis/rest/services/Distribusjon/Kulturminner/MapServer/5> og <http://kart.ra.no/arcgis/rest/services/Distribusjon/Kulturminner/MapServer/2> for ikoner.