

# Presentasjonsregler: Kulturminner – Kulturmiljøer







## DATAEIER

Riksantikvaren <http://www.riksantikvaren.no>

## STATISK TEGNFORKLARING

### Kulturmiljøer

#### Default

-  Fredet kulturmiljø
-  Verdensarvområde
-  Nasjonale interesser i by
-  Kulturhistoriske landskap av nasjonal interesse
-  Regionalt verdifullt kulturmiljø
-  Kommunalt verdifullt kulturmiljø

#### DefaultOmriss





















#### DefaultSkravur



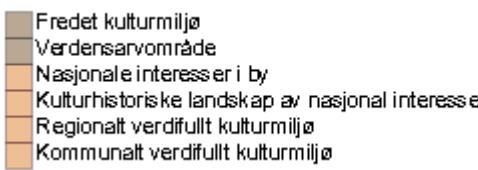

## TEGNFORKLARING DETALJER


### Enkeltminner

Klassenavn	RGB-verdier	Symbol	Spørring
KulturminneKulturmiljøer Default	Fyll: 145, 105, 0 Linje: 56, 56, 0	 Freda kulturmiljø  Verdensarvområde	KategoriID = M-FRE eller M-WHS
KulturminneKulturmiljøer Default	Fyll: 230, 152, 0 Linje: 115, 38, 0	 Nasjonale interesser i by  Kulturhistoriske landskap av nasjonal interesse  Regionalt verdifullt kulturmiljø  Kommunalt verdifullt kulturmiljø	KategoriID = M-NIB, M-KULA, M-REG eller M-KOM
KulturminneKulturmiljøer DefaultOmriss	Linje: 145, 105, 0	 Freda kulturmiljø  Verdensarvområde	KategoriID = M-FRE eller M-WHS

KulturminneKulturmiljøer DefaultOmriiss	Linje: 230, 152, 0	 Nasjonale interesser i by  Kulturhistoriske landskap av nasjonal interesse  Regionalt verdifullt kulturmiljø  Kommunalt verdifullt kulturmiljø	KategoriID = M-NIB, M-KULA, M-REG eller M-KOM
KulturminneKulturmiljøer DefaultSkravur	Fyll: 145, 105, 0 Linje: 56, 56, 0	 Freda kulturmiljø  Verdensarvområde	KategoriID = M-FRE eller M-WHS
KulturminneKulturmiljøer DefaultSkravur	Fyll: 230, 152, 0 Linje: 115, 38, 0	 Nasjonale interesser i by  Kulturhistoriske landskap av nasjonal interesse  Regionalt verdifullt kulturmiljø  Kommunalt verdifullt kulturmiljø	KategoriID = M-NIB, M-KULA, M-REG eller M-KOM

**KARTLAG I TJENESTEN (VALGFRITT)**

Temakart	GetLegendGraphics	Bilde	Min.Scale	Max.Scale
Kulturmiljøer	<a href="http://kart.ra.no/arcgis/services/Distribusjon/Kulturminner/MapServer/WMSServer?request=GetLegendGraphic&amp;service=WMS&amp;version=1.3.0&amp;format=image/png&amp;layer=0&amp;style=Default">http://kart.ra.no/arcgis/services/Distribusjon/Kulturminner/MapServer/WMSServer?request=GetLegendGraphic&amp;service=WMS&amp;version=1.3.0&amp;format=image/png&amp;layer=0&amp;style=Default</a>	 <ul style="list-style-type: none"> <li>Fredet kulturmiljø</li> <li>Verdensarvområde</li> <li>Nasjonale interesser i by</li> <li>Kulturhistoriske landskap av nasjonal interesse</li> <li>Regionalt verdifullt kulturmiljø</li> <li>Kommunalt verdifullt kulturmiljø</li> </ul>	1:10000000	
Kulturmiljøer	<a href="http://kart.ra.no/arcgis/services/Distribusjon/Kulturminner/MapServer/WMSServer?request=GetLegendGraphic&amp;service=WMS&amp;version=">http://kart.ra.no/arcgis/services/Distribusjon/Kulturminner/MapServer/WMSServer?request=GetLegendGraphic&amp;service=WMS&amp;version=</a>		1:10000000	

	<a href="#">1.3.0&amp;format=image/png&amp;layer=0&amp;style=DefaultOmri</a>			
Kulturmiljøer	<a href="http://kart.ra.no/arcgis/services/Distribusjon/Kulturminner/MapServer/WMSServer?request=GetLegendGraphic&amp;service=WMS&amp;version=1.3.0&amp;format=image/png&amp;layer=0&amp;style=DefaultSkravur">http://kart.ra.no/arcgis/services/Distribusjon/Kulturminner/MapServer/WMSServer?request=GetLegendGraphic&amp;service=WMS&amp;version=1.3.0&amp;format=image/png&amp;layer=0&amp;style=DefaultSkravur</a>	 	1:1000000	

### LENKER/ANNET (VALGRITT)

Fagdataeier: <http://www.riksantikvaren.no>

SLD: [http://askeladden\\_wms.ra.no/wmscapabilities/SLD.xml](http://askeladden_wms.ra.no/wmscapabilities/SLD.xml)

LYR: <http://kart.ra.no/arcgis/rest/services/Distribusjon/Kulturminner/MapServer?f=lyr&ver=9.3>

REST: <http://kart.ra.no/arcgis/rest/services/Distribusjon/Kulturminner/MapServer/7> og

<http://kart.ra.no/arcgis/rest/services/Distribusjon/Kulturminner/MapServer/3> for ikoner.