





Presentasjonsregler: Kartlagte og verdsatte friluftsområder

DATAEIER












Miljødirektoratet

STATISK TEGNFORKLARING

Kartlagte friluftsområder - verdi




	Svært viktig friluftlivsområde
	Viktig friluftlivsområde
	Registrert friluftlivsområde
	Ikke klassifisert

Kartlagte friluftsområder – type

	Andre friluftlivsområder
	Grønkorridor
	Jordbrukslandskap
	Leke- og rekreasjonsområde
	Marka
	Nærturterreng
	Store turområder med tilrettelegging
	Store turområder uten tilrettelegging
	Strandsone med tilhørende sjø og vassdrag
	Særlige kvalitetsområder
	Utfartsområde

TEGNFORKLARING DETALJER












Kartlagte friluftsområder - verdi

Klassenavn	RGB-verdier	Symbol	Spørring
Svært viktig friluftsområde	166, 0, 0		VerdiBeskrivelse = Svært viktig
	78, 78, 78		
Viktig friluftsområde	217, 107, 107		VerdiBeskrivelse = Viktig
	78, 78, 78		
Registrert friluftsområde	224, 191, 212		VerdiBeskrivelse = Registrert
	104, 104, 104		

Kartlagte og verdsatte friluftsområder

Ikke klassifisert	217, 230, 217		VerdiBeskrivelse = Ikke verdisatt
	104, 104, 104		


Kartlagte friluftsområder - områdetype

Klassenavn	RGB-verdier	Symbol	Spørring
Andre friluftslivsområder	209, 235, 196		OmradeTypeBeskrivelse = Andre friluftsområder
	78, 78, 78		
Grønncorridor	0,255, 173		OmradeTypeBeskrivelse = Grønncorridor
	78, 78, 78		
Jordbrukslandskap	255, 214, 255		OmradeTypeBeskrivelse = Jordbrukslandskap
	78, 78, 78		
Leke- og rekreasjonsområde	38, 242, 64		OmradeTypeBeskrivelse = Leke- og rekreasjonsområde
	78, 78, 78		
Marka	199, 255, 148		OmradeTypeBeskrivelse = Marka
	104, 104, 104		
Nærturterreng	204, 255, 0		OmradeTypeBeskrivelse = Nærturterreng
	104, 104, 104		
Store turområder med tilrettelegging	255, 209, 143		OmradeTypeBeskrivelse = Store turområder med tilrettelegging
	104, 104, 104		
Store turområder uten tilrettelegging	255, 242, 168		OmradeTypeBeskrivelse = Store turområder uten tilrettelegging
	104, 104, 104		
Strandsone med tilhørende sjø og vassdrag	128, 128, 255		OmradeTypeBeskrivelse = Strandsone med tilhørende sjø og vassdrag
	78, 78, 78		
Særlige kvalitetsområder	255, 150, 150		OmradeTypeBeskrivelse = Særlige kvalitetsområder
	78, 78, 78		
Utfartsområde	184, 153, 199		OmradeTypeBeskrivelse = Utfartsområde
	78, 78, 78		

KARTLAG I TJENESTEN (VALGFRITT)

Temakart	GetLegendGraphics	Bilde	Min.Scale	Max.Scale
friluftsliv_kartlagt_verdi	http://wms.miljodirektoratet.no/arcgis/services/friluftsliv_kartlagt/mapserver/WMS/Server?request=GetLegendGraphic&version=1.1.1&format=image/png&layer=friluftsliv_kartlagt_verdi			

Kartlagte og verdsatte friluftsområder

friluftsliv_kartlagt_omr type	http://wms.miljodirektoratet.no/arcgis/services/friluftsliv_kartlagt/mapserver/WMS/Server?request=GetLegendGraphic&version=1.1.1&format=image/png&layer=friluftsliv_kartlagt_omrtype	 <ul style="list-style-type: none"> Andre friluftslivsområde Grønkorridor Jordbrukslandskap Leke- og rekreasjonsområde Marka Nærturterreng Store turområder med Store turområder uten Strandsone med tilhørende Særlige kvalitetsområder Utfartsområde 	
----------------------------------	---	--	--

LENKER/ANNET (VALGFRITT)