

# Presentasjonsregler: Innsjødatabase


## DATAEIER

Norges vassdrags- og energidirektorat, NVE


## STATISK TEGNFORKLARING

### INNSJØDATABASE


#### Innsjødatabase

 Innsjø

#### Kommunefordelt innsjø


 Innsjø

#### Dybdekart


 Vann med dybdekart

## TEGNFORKLARING DETALJER


### Innsjødatabase

| Klassenavn     | RGB-verdier            | Symbol  | Spørring |
|----------------|------------------------|---|----------|
| Innsjødatabase | 0-219-219, 199-255-255 |  |          |




### Kommunefordelt innsjø

| Klassenavn            | RGB-verdier            | Symbol  | Spørring |
|-----------------------|------------------------|---|----------|
| Kommunefordelt innsjø | 0-219-219, 199-255-255 |  |          |

### Dybdekart

| Klassenavn | RGB-verdier | Symbol  | Spørring |
|------------|-------------|---|----------|
| Dybdekart  | 0-0-255     |  |          |

## KARTLAG I TJENESTEN

| Temakart             | GetLegendGraphic  | Bilde  | Min.Scale | Max.Scale |
|----------------------|---|--|-----------|-----------|
| Innsjødatabase       | <a href="https://gis3.nve.no/map/services/Innsjodatabase1/MapServer/WMSServer?request=GetLegendGraphic&amp;version=1.3.0&amp;format=image/png&amp;layer=Innsjodatabase">https://gis3.nve.no/map/services/Innsjodatabase1/MapServer/WMSServer?request=GetLegendGraphic&amp;version=1.3.0&amp;format=image/png&amp;layer=Innsjodatabase</a>             |  Innsjø             | 0         | 320000    |
| KommunefordeltInnsjo | <a href="https://gis3.nve.no/map/services/Innsjodatabase1/MapServer/WMSServer?request=GetLegendGraphic&amp;version=1.3.0&amp;format=image/png&amp;layer=KommunefordeltInnsjo">https://gis3.nve.no/map/services/Innsjodatabase1/MapServer/WMSServer?request=GetLegendGraphic&amp;version=1.3.0&amp;format=image/png&amp;layer=KommunefordeltInnsjo</a> |  Innsjø             | 0         | 320000    |
| Dybdekart            | <a href="https://gis3.nve.no/map/services/Innsjodatabase1/MapServer/WMSServer?request=GetLegendGraphic&amp;version=1.3.0&amp;format=image/png&amp;layer=Dybdekart">https://gis3.nve.no/map/services/Innsjodatabase1/MapServer/WMSServer?request=GetLegendGraphic&amp;version=1.3.0&amp;format=image/png&amp;layer=Dybdekart</a>                       |  Vann med dybdekart | 0         | 10240000  |

## LENKER/ANNET

NVE Atlas <https://atlas.nve.no>

NVEs nettside <https://www.nve.no/karttjenester/kartdata/vassdragdata/innsjoedatabase/>

Metadata i Geonorge

<https://kartkatalog.geonorge.no/metadata/norges-vassdrags-og-energidirektorat/innsjodatabasen/823b8639-9a49-41bf-8571-3608435eb149>