

Presentasjonsregler: Aktsomhetsområder for flom

DATAEIER

Norges vassdrags- og energidirektorat, NVE

STATISK TEGNFORKLARING

AKTSOMHETSOMRÅDER FOR FLOM

Aktsomhetsområder for flom oversikt


 Aktsomhetsområde for flom oversikt

Aktsomhetsområder for flom


 Aktsomhetsområde for flom

TEGNFORKLARING DETALJER



Aktsomhetsområder for flom oversikt

Klassenavn	RGB-verdier	Symbol	Spørring
Aktsomhetsområde for flom oversikt	116-179-255		

Aktsomhetsområder for flom

Klassenavn	RGB-verdier	Symbol	Spørring
Aktsomhetsområde for flom	0-112-255		

KARTLAG I TJENESTEN

Temakart	GetLegendGraphic	Bilde	Min.Scale	Max.Scale
Flom_aktsomhetsomrade_oversikt	https://gis3.nve.no/map/services/FlomAktR/MapServer/WMSServer?version=1.3.0&request=GetLegendGraphic&format=image/png&layer=Flom_aktsomhetsomrade_oversikt	 Aktsomhetsområde for flom oversikt	40001	0
Flom_aktsomhetsomrade	https://gis3.nve.no/map/services/FlomAktR/MapServer/WMSServer?version=1.3.0&request=GetLegendGraphic&format=image/png&layer=Flom_aktsomhetsomrade	 Aktsomhetsområde for flom	1250	40000

LENKER/ANNET

NVE Atlas <https://atlas.nve.no>

Produktark <https://register.geonorge.no/register/versjoner/produktark/norges-vassdrags-og-energidirektorat/flom-aktsomhetsomrader>

Faginfo: https://gis3.nve.no/metadata/rapporter/SmallScaleFloodAssesment_v3.pdf

Geonorge <https://kartkatalog.geonorge.no/metadata/norges-vassdrags-og-energidirektorat/flom-aktsomhetsomrader/60c5024f-bf93-4d7a-888a-5fe001427195>