



Presentasjonsregler: Hovedled og biled med areal- og havneavgrensning.

DATAEIER

Kystverket



STATISK TEGNFORKLARING


Hovedled og biled med areal- og havneavgrensning.




TEGNFORKLARING DETALJER

<Sett in navn på temakart> *Lag flere tabeller hvis det er flere kombinasjoner datasettet.*

Klassenavn	RGB-verdier	Symbol	Spørring
Hovedled	255,51,0		"farledtype" = 'Hovedled'
Biled	51,0,255		"farledtype" = 'Biled'

Klassenavn	RGB-verdier	Symbol	Spørring
Hovedled og biled – Arealavgrensning	163,203,163		

Klassenavn	RGB-verdier	Symbol	Spørring
Hovedled og biled – Havneavgrensning	0,0,0		

LENKER/ANNET (VALGFRITT)

Digital kartografi som SLD-fil: <https://register.geonorge.no/kartografi/files/files?uuid=8ff1538a-a93c-4391-8d6f-3555fc37819c>

Kystinfo: <https://kart.kystverket.no/>