

Presentasjonsregler: Elveg

DATAEIER

Kartverket











STATISK TEGNFORKLARING

Vegnett WMS





Dette er forslag til presentasjonsregler for datasettet Elveg. Følgende presentasjonsregler brukes i Kartverkets WMS-tjeneste for vegnett:























-  bilferje
-  Europa-veg
-  Europa-veg
-  Europa-veg
-  Europa-veg
-  Europa-veg - Bru
-  Europa-veg - Tunnel
-  Riksveg
-  Riksveg
-  Riksveg - Bru
-  Riksveg - Bru
-  Riksveg - Tunnel
-  Riksveg - Tunnel
-  Fylkesveg - Bru
-  Fylkesveg - Bru
-  Fylkesveg - Tunnel
-  Fylkesveg - Tunnel
-  Fylkesveg
-  Fylkesveg
-  Kommunalveg
-  Kommunalveg
-  Kommunalveg - Bru
-  Kommunalveg - Tunnel
-  skogsbilveg
-  skogsbilveg
-  Skogsbilveg - Bru
-  Skogsbilveg - Tunnel
-  Privatveg
-  Privatveg
-  Privatveg - Tunnel
-  Privatveg - Bru
-  fortau_og_frittstaende_trapp - Bru
-  fortau_og_frittstaende_trapp - Tunnel
-  fortau_og_frittstaende_trapp
-  fortau_og_frittstaende_trapp
-  Gang_og_sykkelveg - Bru
-  Gang_og_sykkelveg - Tunnel
-  gang_og_sykkelveg
-  Gang_og_sykkelveg
- Vegsperring




TEGNFORKLARING DETALJER

Klassenavn	RGB-verdier	Symbol	Spørring
Bilferje	196-145-71		VELG ..OBJTYPE = Bilferjestrekning
Europaveg	255-128-0		VELG ..OBJTYPE = VegSenterlinje ELLER ..OBJTYPE = Kjørebane OG ..VNR#1 = E
Riksveg	255-255-0		VELG ..OBJTYPE = VegSenterlinje ELLER ..OBJTYPE = Kjørebane OG ..VNR#1 = R
Fylkesveg	255-255-0		VELG ..OBJTYPE = VegSenterlinje ELLER ..OBJTYPE = Kjørebane OG ..VNR#1 = F
Kommunal veg	244-164-96		VELG ..OBJTYPE = VegSenterlinje ELLER ..OBJTYPE = Kjørebane OG ..VNR#1 = K
Skogsbilveg	196-145-71		VELG ..OBJTYPE = VegSenterlinje ELLER ..OBJTYPE = Kjørebane OG ..VNR#1 = S
Privat veg	89-187-171		VELG ..OBJTYPE = VegSenterlinje ELLER ..OBJTYPE = Kjørebane OG ..VNR#1 = P
Fortau / trapp	89-187-171		VELG ..OBJTYPE = Fortau ELLER ..OBJTYPE = FrittståendeTrapp
Gang- og sykkelveg	218-105-74		VELG ..OBJTYPE = GangSykkelVegSenterlinje
Sykkelveg	Ikke angitt	Ikke angitt	VELG ..OBJTYPE = SykkelVegSenterlinje
Vegsperring	249-63-32		VELG ..OBJTYPE = Vegsperring

KARTLAG I TJENESTEN (WMS)

Temakart	GetLegendGraphics	Bilde	Min. Scale	Max. Scale
Gang og sykkelveg	http://openwms.statkart.no/skwms1/wms.vegnett?version=1.3.0&service=WMS&request=GetLegendGraphic&sld_version=1.1.0&layer=gang_og_sykkelveg&format=image/png&STYLE=default	 Gang_og_sykkelveg - Bru  Gang_og_sykkelveg - Tunnel  gang_og_sykkelveg  Gang_og_sykkelveg	0	25 000

Fotau og frittstående trapp	http://openwms.statkart.no/skwms1/wms.vegnett?version=1.3.0&service=WMS&request=GetLegendGraphic&sld_version=1.1.0&layer=fortau_og_frittstaende_trapp&format=image/png&STYLE=default	 fortau_og_frittstaende_trapp - Bru  fortau_og_frittstaende_trapp - Tunnel  fortau_og_frittstaende_trapp  fortau_og_frittstaende_trapp	0	25 000
Privat veg	http://openwms.statkart.no/skwms1/wms.vegnett?version=1.3.0&service=WMS&request=GetLegendGraphic&sld_version=1.1.0&layer=privatveg&format=image/png&STYLE=default	 Privatveg  Privatveg  Privatveg - Tunnel  Privatveg - Bru	0	25 000
Skogsbilveg	http://openwms.statkart.no/skwms1/wms.vegnett?version=1.3.0&service=WMS&request=GetLegendGraphic&sld_version=1.1.0&layer=skogsbilveg&format=image/png&STYLE=default	 skogsbilveg  skogsbilveg  Skogsbilveg - Bru  Skogsbilveg - Tunnel	0	25 000
Kommunal veg	http://openwms.statkart.no/skwms1/wms.vegnett?version=1.3.0&service=WMS&request=GetLegendGraphic&sld_version=1.1.0&layer=kommunalveg&format=image/png&STYLE=default	 Kommunalveg  Kommunalveg  Kommunalveg - Bru  Kommunalveg - Tunnel	0	25 000
Fylkesveg	http://openwms.statkart.no/skwms1/wms.vegnett?version=1.3.0&service=WMS&request=GetLegendGraphic&sld_version=1.1.0&layer=fylkesveg&format=image/	 Fylkesveg - Bru  Fylkesveg - Bru  Fylkesveg - Tunnel  Fylkesveg - Tunnel  Fylkesveg  Fylkesveg	0	250 000

	png&STYLE=default			
Riksveg	http://openwms.statkart.no/skwms1/wms.vegnett?version=1.3.0&service=WMS&request=GetLegendGraphic&sld_version=1.1.0&layer=riksveg&format=image/png&STYLE=default	 Riksveg  Riksveg  Riksveg - Bru  Riksveg - Bru  Riksveg - Tunnel  Riksveg - Tunnel	0	500 000
Europaveg	http://openwms.statkart.no/skwms1/wms.vegnett?version=1.3.0&service=WMS&request=GetLegendGraphic&sld_version=1.1.0&layer=europaveg&format=image/png&STYLE=default	 Europa-veg  Europa-veg  Europa-veg  Europa-veg  Europa-veg - Bru  Europa-veg - Tunnel	0	100 000 000
Bilferjestrekning	http://openwms.statkart.no/skwms1/wms.vegnett?version=1.3.0&service=WMS&request=GetLegendGraphic&sld_version=1.1.0&layer=bilferjestrekning&format=image/png&STYLE=default	 bilferje	0	50 000
Vegnavn_nr	http://openwms.statkart.no/skwms1/wms.vegnett?version=1.3.0&service=WMS&request=GetLegendGraphic&sld_version=1.1.0&layer=vegnavn_nr&format=image/png&STYLE=default	Fylkesveg Riksveg Europaveg	0	100 000

Vegnavn	http://openwms.statkart.no/skwms1/wms.vegnett?version=1.3.0&service=WMS&request=GetLegendGraphic&sld_version=1.1.0&layer=vegnavn&format=image/png&STYLE=default	<p>Europaveg Europaveg Fylkesveg Fylkesveg Riksveg Riksveg Kommunalveg Kommunalveg Privat veg Skogsbilveg gang og sykkelveg</p>	Ikke angitt	Ikke angitt
Vegsperring	http://openwms.statkart.no/skwms1/wms.vegnett?version=1.3.0&service=WMS&request=GetLegendGraphic&sld_version=1.1.0&layer=vegsperring&format=image/png&STYLE=default	<ul style="list-style-type: none"> • Vegsperring 	0	25 000

LENKER/ANNET (VALGFRITT)

Vegnett WMS-tjeneste (Statens kartverk):

<http://openwms.statkart.no/skwms1/wms.vegnett?VERSION=1.1.1&SERVICE=WMS&REQUEST=GetCapabilities>

Adresse/Matrikkel WMS-tjeneste:

<http://wms.geonorge.no/skwms1/wms.matrikkel.v1?request=GetCapabilities&service=WMS>

Symboler i Vegnett WMS-tjeneste (liste):

http://openwms.statkart.no/skwms1/wms.vegnett?version=1.3.0&service=WMS&request=GetLegendGraphic&sld_version=1.1.0&layer=all&format=image/png&STYLE=default