

Presentasjonsregler: Nedbørfelt - REGINE

DATAEIER

Norges vassdrags- og energidirektorat, NVE

STATISK TEGNFORKLARING

NEDBØRFELT - REGINE

Vassdragsområde



Sidenedbørfelt



Nedbørfelt til hav




REGINE enhet




TEGNFORKLARING DETALJER


Vassdragsområde

Klassenavn	RGB-verdier	Symbol	Spørring
Vassdragsområde	0-79-185		


Nedbørfelt til hav

Klassenavn	RGB-verdier	Symbol	Spørring
Nedbørfelt til hav	255-0-255		

Sidenedbørfelt

Klassenavn	RGB-verdier	Symbol	Spørring
Sidenedbørfelt	17-159-14		

REGINE enhet

Klassenavn	RGB-verdier	Symbol	Spørring
Regine enhet	102-102-0		

KARTLAG I TJENESTEN

Temakart	GetLegendGraphic	Bilde	Min.Scale	Max.Scale
Vassdragsområde	http://wms3.nve.no/map/services/Nedborfelt/MapServer/WMSServer?request=GetLegendGraphic&version=1.3.0&format=image/png&layer=Vassdragsomrade	<input type="checkbox"/> Vassdragsområde	0	0
Nedbørfelt til hav	http://wms3.nve.no/map/services/Nedborfelt/MapServer/WMSServer?request=GetLegendGraphic&version=1.3.0&format=image/png&layer=Nedborfelt%20til%20hav	<input type="checkbox"/> Nedbørfelt til hav	0	3000001
Sidenedbørfelt	http://wms3.nve.no/map/services/Nedborfelt/MapServer/WMSServer?request=GetLegendGraphic&version=1.3.0&format=image/png&layer=Side nedborfelt	<input type="checkbox"/> Sidenedbørfelt	0	3000001
REGINE enhet	http://wms3.nve.no/map/services/Nedborfelt/MapServer/WMSServer?request=GetLegendGraphic&version=1.3.0&format=image/png&layer=REGINE%20enhet	<input type="checkbox"/> REGINE enhet	0	400001

LENKER/ANNET (VALGFRITT)

NVE Atlas <http://atlas.nve.no>

Produktark http://gis3.nve.no/metadata/produktark/produktark_regine.pdf

NVEs nettside <http://www.nve.no/no/Vann-og-vassdrag/Databaser-og-karttjenester/Register-over-nedborfelt-REGINE/>

Metadata i Geonorge

<https://kartkatalog.geonorge.no/metadata/norges-vassdrags-og-energidirektorat/regine-enhet/8721cdac-f959-4adc-9d54-d3b770e5fa1e>