

Presentasjonsregler: Landskap

DATAEIER

Norsk institutt for skog og landskap <http://www.skogoglandskap.no/>

STATISK TEGNFORKLARING

Landskapsregioner

- Skagerakkysten
- Oslofjorden
- Leirfjordsbygdene på Østlandet
- Låglandsdalføra i Telemark, Buskerud og Vestfold
- Skog- og heibygdene på Sørlandet
- Dalsland
- Skogtraktene på Østlandet
- Innsjø- og silurbygdene på Østlandet
- Østerdalene
- Nedre dalbygder på Østlandet
- Øvre dal- og fjellbygder i Oppland og Buskerud
- Dal- og fjellbygder i Telemark og Agder
- Viddebygdene i Sør-Trøndelag og Hedmark
- Fjellskogen i Sør-Norge
- Lågfjellet i Sør-Norge
- Høgfjellet i Sør-Norge
- Breane
- Heibygdene i Dalane og Jæren
- Jæren og Lista
- Kystbygdene på Vestlandet
- Ytre fjordbygder på Vestlandet
- Midtre bygder på Vestlandet
- Indre bygder på Vestlandet
- Kystbygdene på Nordmøre og i Trøndelag
- Fjordbygdene på Møre og i Trøndelag
- Jordbruksbygdene ved Trondheimsfjorden
- Dal- og Fjellbygdene i Trøndelag
- Skog- og Innlandsbygdene i Trøndelag
- Kystbygdene i Helgeland og Salten
- Nordlansværran
- Lofoten og Vesterålen
- Fjordbygdene i Nordland og Troms
- Innlandsbygdene i Nordland
- Indre Bygder i Troms
- Lågfjellet i Nordland og Troms
- Høgfjellet i Nordland og Troms
- Kystbygdene i Troms

- Kystbygdene i Vest-Finnmark
- Kystbygdene i Øst-Finnmark
- Fjordbygdene i Finnmark
- Dalbygdene i Finnmark
- Pasvik
- Finnmarksvidda
- Gaissane i Finnmark
- Varangerhalvøya

Jordbruksregioner

- Kysten i Sør-Norge og Nordland
- Østlandets og Trøndelags lavlandsbygder
- Sør- og Østlandets skogtrakter
- Sør-Norge dal- og fjellbygder
- Fjellområdene i Sør-Norge
- Fjordbygdene på Vestlandet og i Trøndelag
- Skogsbygdene i Nord-Norge
- Fjordbygdene i Nordland og Troms
- Kysten i Troms og Finnmark
- Fjellområdene i Nord-Norge

Underregioner

N Underregioner

TEGNFORKLARING DETALJER
Landskapsregion (Egenskap: "RSL_LREG")

Klassenavn	RGB-verdier	Symbol	Spørring
Skagerakkysten	205 - 137 - 102		"RSL_LREG" = '1'
Oslofjorden	255 - 0 - 0		"RSL_LREG" = '2'
Leirfjordsbygdene på Østlandet	255 - 235 - 175		"RSL_LREG" = '3'
Låglandsdalføra i Telemark, Buskerud og Vestfold	255 - 170 - 0		"RSL_LREG" = '4'
Skog- og heibygdene på Sørlandet	56 - 168 - 0		"RSL_LREG" = '5'
Dalsland	180 - 215 - 158		"RSL_LREG" = '6'
Skogtraktene på Østlandet	38 - 115 - 0		"RSL_LREG" = '7'
Innsjø- og silurbygdene på Østlandet	255 - 255 - 0		"RSL_LREG" = '8'
Østerdalene	112 - 168 - 0		"RSL_LREG" = '9'
Nedre dalbygder på Østlandet	255 - 209 - 143		"RSL_LREG" = '10'
Øvre dal- og fjellbygder i Oppland og Buskerud	68 - 137 - 112		"RSL_LREG" = '11'
Dal- og fjellbygder i Telemark og Agder	102 - 205 - 171		"RSL_LREG" = '12'
Viddebygdene i Sør-Trøndelag og Hedmark	230 - 255 - 191		"RSL_LREG" = '13'
Fjellskogen i Sør-Norge	180 - 215 - 158		"RSL_LREG" = '14'
Lågfjellet i Sør-Norge	0 - 132 - 168		"RSL_LREG" = '15'
Høgfjellet i Sør-Norge	158 - 170 - 215		"RSL_LREG" = '16'
Breane	230 - 255 - 235		"RSL_LREG" = '17'
Heibygdene i Dalane og Jæren	230 - 209 - 173		"RSL_LREG" = '18'
Jæren og Lista	255 - 255 - 0		"RSL_LREG" = '19'
Kystbygdene på Vestlandet	255 - 232 - 235		"RSL_LREG" = '20'
Ytre fjordbygder på Vestlandet	180 - 215 - 158		"RSL_LREG" = '21'
Midtre bygder på Vestlandet	199 - 215 - 158		"RSL_LREG" = '22'
Indre bygder på Vestlandet	56 - 168 - 0		"RSL_LREG" = '23'
Kystbygdene på Nordmøre og i Trøndelag	255 - 232 - 214		"RSL_LREG" = '24'
Fjordbygdene på Møre og i Trøndelag	152 - 230 - 0		"RSL_LREG" = '25'
Jordbruksbygdene ved Trondheimsfjorden	255 - 232 - 163		"RSL_LREG" = '26'
Dal- og Fjellbygdene i Trøndelag	137 - 137 - 68		"RSL_LREG" = '27'
Skog- og Innlandsbygdene i Trøndelag	137 - 205 - 102		"RSL_LREG" = '28'
Kystbygdene i Helgeland og Salten	230 - 232 - 214		"RSL_LREG" = '29'
Nordlansværran	214 - 157 - 188		"RSL_LREG" = '30'
Lofoten og Vesterålen	181 - 186 - 156		"RSL_LREG" = '31'
Fjordbygdene i Nordland og Troms	168 - 212 - 153		"RSL_LREG" = '32'
Innlandsbygdene i Nordland	112 - 168 - 0		"RSL_LREG" = '33'
Indre Bygder i Troms	131 - 196 - 0		"RSL_LREG" = '34'
Lågfjellet i Nordland og Troms	0 - 132 - 168		"RSL_LREG" = '35'
Høgfjellet i Nordland og Troms	102 - 119 - 20		"RSL_LREG" = '36'
Kystbygdene i Troms	191 - 217 - 199		"RSL_LREG" = '37'
Kystbygdene i Vest-Finnmark	148 - 148 - 148		"RSL_LREG" = '38'

Kystbygdene i Øst-Finnmark	230 - 232 - 235	"RSL_LREG" = '39'
Fjordbygdene i Finnmark	186 - 232 - 194	"RSL_LREG" = '40'
Dalbygdene i Finnmark	0 - 168 - 56	"RSL_LREG" = '41'
Pasvik	171 - 205 - 102	"RSL_LREG" = '42'
Finnmarksvidda	181 - 227 - 163	"RSL_LREG" = '43'
Gaissane i Finnmark	176 - 201 - 222	"RSL_LREG" = '44'
Varangerhalvøya	102 - 153 - 205	"RSL_LREG" = '45'


Jordbruksregion (Egenskap: RSL_JREG)

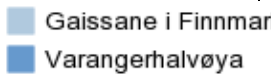

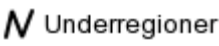
Kysten fra Sør-Norge til Nordland	171 - 79 - 80	"RSL_JREG" = '1'
Østlandets og Trøndelags lavlandsbygder	255 - 255 - 129	"RSL_JREG" = '2'
Sør- og Østlandets skogstrakter	204 - 255 - 184	"RSL_JREG" = '3'
Sør-Norges dal- og fjellbygder	255 - 150 - 144	"RSL_JREG" = '4'
Fjellområdene i Sør-Norge	156 - 162 - 254	"RSL_JREG" = '5'
Fjordbygdene på Vestlandet og i Trøndelag	158 - 255 - 173	"RSL_JREG" = '6'
Skogsbygdene i Nord-Norge	232 - 255 - 173	"RSL_JREG" = '7'
Fjordbygdene i Nordland og Troms	119 - 238 - 184	"RSL_JREG" = '8'
Kysten i Troms og Finnmark	213 - 139 - 114	"RSL_JREG" = '9'
Fjellområdene i Nord-Norge	230 - 183 - 235	"RSL_JREG" = '10'

Underregion (Egenskap: RSL_UREG)

Det er ikke utarbeidet tegneregler for underregioner (444 totalt)

KARTLAG I TJENESTEN

Temakart	GetLegendGraphics	Bilde	Min.Scale	Max.Scale
Landskaps region	http://wms.skogoglandskap.no/cgi-bin/landskap?version=1.1.1&service=WMS&request=GetLegendGraphic&layer=Landskapsregioner&format=image/png	 <ul style="list-style-type: none"> Skagerakkysten Oslofjorden Leirfjordsbygdene p Låglandsdalføra i T Skog- og heibygde Dalsland Skogtraktene på Øs Innsjø- og silurbygd Østerdalene Nedre dalbygder på Øvre dal- og fjellby Dal- og fjellbygder i Viddebygdene i Sø Fjellslogen i Sør-N Lågfjellet i Sør-Norg Høgfjellet i Sør-Norg Breane Heibygdene i Dalar Jæren og Lista Kystbygdene på Ve Ytre fjordbygder på Midtre bygder på V Indre bygder på Å Ve Kystbygdene på No Fjordbygdene på M Jordbruksbygdene Dal- og Fjellbygder Skog- og Innlandsb Kystbygdene i Helg Nordlansværran Lofoten og Vesterål Fjordbygdene i Non Innlandsbygdene i T Indre Bygder i Tron Lågfjellet i Nordland Høgfjellet i Nordlanc Kystbygdene i Tron Kystbygdene i Vest Kystbygdene i Øst- Fjordbygdene i Finn Dalbygdene i Finn Pasvik Finnmarksvidda 	1:1000	1:7 000 000

				
Jordbruksregion	http://wms.skogoglandskap.no/cgi-bin/landskap?version=1.1.1&service=WMS&request=GetLegendGraphic&layer=Landskapsregioner&format=image/png		1:1000	1:7 000 000
Underregion	http://wms.skogoglandskap.no/cgi-bin/landskap?version=1.1.1&service=WMS&request=GetLegendGraphic&layer=Underregioner&format=image/png		1:1000	1:7 000 000

LENKER/ANNET

Informasjonssider: http://www.skogoglandskap.no/kart/kart_mis

Nedlasting av data: http://www.skogoglandskap.no/temaer/Nedlasting_av_kart

Metadata: <http://www.geonorge.no/>