

Presentasjonsregler: Jordsmonn

DATAEIER

Norsk institutt for skog og landskap <http://www.skogoglandskap.no/>

STATISK TEGNFORKLARING

Jordkvalitet

Jordkvalitet (JR_KLASSE)

- Svært god jordkvalitet
- God jordkvalitet
- Mindre god jordkvalitet

Erosjonsrisiko

Erosjonsrisiko (EROSJ_HP)

- Svært stor
- Stor
- Middels
- Liten
- Ikke klassifisert

Jordressurser

Begrensende egenskaper (JR_BEGRENS)

- Grøftebehov
- Flomutsatthet og dreneringsproblemer
- Høyt leirinnhold
- Høyt sandinnhold
- Høyt innhold av grovt materiale
- Organiske jordlag
- Høyt karbonatinnhold
- Ugjennomtrengelige lag
- Liten dybde til fast fjell
- Planering eller fylling
- Ingen eller små begrensninger

Dreneringsforhold (JR_DREN)

- Grøftebehov og flatt
- Grøftebehov og hellende
- Dreneringsproblemer og bratt
- Selvdrenert

Årsak til dårlig drenering (JR_DRENAAK)

- Dårlig vannledningsevne
- Tette sjikt innen 1 m dybde
- Dreneringsproblemer og flomutsatt
- Grunnvannspåvirket organisk jord
- Andre årsaker
- Potensielle dreneringsproblemer
- Ingen dreneringsproblemer

Driftstekniske begrensninger (JR_DRIFT)

- Ingen begrensninger og flatt
- Ingen begrensninger og hellende
- Moderate begrensninger
- Store begrensninger

Jordressursklasser (JR_KLASSE)

- Ingen begrensninger
- Små begrensninger
- Moderate begrensninger
- Store begrensninger

Potensiell tørkeutsatthet (JR_TORK)

- Svært tørkeutsatt
- Noe tørkeutsatt
- Sjelden tørkeutsatt
- Tørkesterk

Dyrkingsklasser (Gras, korn og potet)

Grasdyrking, nedbørsbasert (DK_GRAN)
 Grasdyrking, vanningsbasert (DK_GRAV)
 Korn dyrking, nedbørsbasert (DK_KORN)
 Korn dyrking, vanningsbasert (DK_KORV)
 Potet dyrking, nedbørsbasert (DK_POTN)
 Potet dyrking, vanningsbasert (DK_POTV)

- Svært godt egnet
- Godt egnet
- Egnert
- Dårlig egnet
- Uegnet
- Ikke klassifisert

Dyrkingsklasser (Andre grønnsaker)

Asparges (DK_ASPARG)
 Beter (DK_BETER)
 Bønner (DK_BONNER)
 Blomkål/brokkoli (DK_BLOMK)
 Gulrot/persillerot (DK_GULROT)
 Hodekål (DK_HODEK)
 Kålrot (DK_KALROT)
 Kinakål (DK_KINAK)
 Løk (DK_LOK)
 Mandelpotet (kun for Oppdal) (DK_MANDEL)
 Mais (DK_MAIS)
 Purre (DK_PURRE)
 Rosenkål (DK_ROSENK)
 Salat (DK_SALAT)
 Selleri (DK_SELLERI)
 Tidligkultur (DK_TIDLIG)
 Vårløk (DK_VORLOK)
 Vårrops (DK_VRAPPS)
 Vårrybs (DK_VRYBS)

- Egnert
- Moderat egnet
- Lite egnet

Andre jordsmønnsegenskaper

Organisk materiale (ORGANISK)

- Dyp organisk jord
- Grunn organisk jord
- Mineraljord med organisk overflatesjikt
- Mineraljord med humusrikt overflatesjikt
- Kombinasjon av organisk jord og mineraljord
- Annen mineraljord

Planering (PLANERING)

- Planert eller påfylt
- Delvis planert eller påfylt
- Noe planert eller påfylt
- Uplanert
- Uklassifisert

Teksturgrupper i plogsjikt (TEKSTUR)

- Sand
- Siltig sand
- Silt
- Letteleirer
- Mellomleirer og stive leirer
- Organisk
- Uklassifisert

TEGNFORKLARING DETALJER

Jordkvalitet (JORDKVALITET)

Klassenavn	RGB-verdier	Symbol	Spørring
Svært god jordkvalitet	222-51-0		"JORDKVALITET" = 1
God jordkvalitet	255-179-46		"JORDKVALITET" = 2
Mindre god jordkvalitet	255-242-64		"JORDKVALITET" = 3

EROSJONSRISIKO (EROSJ_HP)

Klassenavn	RGB-verdier	Symbol	Spørring
Svært stor	128-68-156		"EROSJ_HP" = 4
Stor	187-138-214		"EROSJ_HP" = 3
Middels	248-207-250		"EROSJ_HP" = 2
Liten	248-235-250		"EROSJ_HP" = 1
Ikke klassifisert	255-255-255		"EROSJ_HP" = 9

Jordressurser (JR_klasse)

Klassenavn	RGB-verdier	Symbol	Spørring
Ingen begrensninger	168-56-0		"JR_KLASSE" = 1
Små begrensninger	255-170-0		"JR_KLASSE" = 2
Moderate begrensninger	255-245-0		"JR_KLASSE" = 3
Store begrensninger	255-255-204		"JR_KLASSE" = 4

Driftstekniske begrensninger (JR_DRIFT)

Klassenavn	RGB-verdier	Symbol	Spørring
Ingen begrensninger og flatt	168-56-0		"JR_DRIFT" = 1
Ingen begrensninger og hellende	255-170-0		"JR_DRIFT" = 2
Moderate begrensninger	255-245-0		"JR_DRIFT" = 3
Store begrensninger	255-255-204		"JR_DRIFT" = 4

Dreneringsforhold (JR_DREN)

Klassenavn	RGB-verdier	Symbol	Spørring
Grøftebehov og flatt	0-122-133		"JR_DREN" = 1
Grøftebehov og hellende	0-207-207		"JR_DREN" = 2
Dreneringsproblemer og bratt	173-255-202		"JR_DREN" = 3
Selvdrenert	255-211-127		"JR_DREN" = 4

Begrensende egenskaper (JR_BEGRENS)

Klassenavn	RGB-verdier	Symbol	Spørring
Grøftebehov	0-207-207		"JR_BEGRENS" = 1
Flomutsatthet og dreneringsproblemer	255-170-0		"JR_BEGRENS" = 2
Høyt leirinnhold	0-122-133		"JR_BEGRENS" = 3
Høyt sandinnhold	255-127-127		"JR_BEGRENS" = 4
Høyt innhold av grovt materiale	255-190-190		"JR_BEGRENS" = 5
Organiske jordlag	178-64-0		"JR_BEGRENS" = 6
Høyt karbonatinnhold	168-112-0		"JR_BEGRENS" = 7
Ugjennomtrengelige lag	255-0-0		"JR_BEGRENS" = 8
Liten dybde til fast fjell	180-149-197		"JR_BEGRENS" = 9
Planering eller fylling	204-204-204		"JR_BEGRENS" = 10
Ingen eller små begrensninger	255-211-127		"JR_BEGRENS" = 11

Årsak til dårlig drenering (JR_DRENAAK)

Klassenavn	RGB-verdier	Symbol	Spørring
Dårlig vannledningsevne	0-122-133		"JHR_DRENAAK" = 1
Tette sjikt innen 1 m dybde	0-207-207		"JHR_DRENAAK" = 2
Dreneringsproblemer og flomutsatt	255-247-171		"JHR_DRENAAK" = 3
Grunnvannspåvirket organisk jord	122-182-245		"JHR_DRENAAK" = 4
Andre årsaker	137-205-102		"JHR_DRENAAK" = 5
Potensielle dreneringsproblemer	255-136-0		"JHR_DRENAAK" = 6
Ingen dreneringsproblemer	255-211-127		"JHR_DRENAAK" = 7

Dyrkingsklasser (Korn, gras og potet)

- Gras, nedbørsbasert (Attributt:DK_GRAN)
- Gras, vanningsbasert (Attributt:DK_GRAV)
- Korn, nedbørsbasert (Attributt:DK_KORN)
- Korn, vanningsbasert (Attributt:DK_KORV)
- Potet, nedbørsbasert (Attributt:DK_POTN)
- Potet, vanningsbasert (Attributt:DK_POTV)

Klassenavn	RGB-verdier	Symbol	Spørring
Svært godt egnet	87-206-63		"DK_*" = 1
Godt egnet	138-255-102		"DK_*" = 2
Egnet	199-255-173		"DK_*" = 3

Dårlig egnet	255-209-214		"DK_*" = 4
Uegnet	255-173-191		"DK_*" = 5
Ikke klassifisert	255-255-255		"DK_*" = 9

* Spesifiser egenskapsnavn GRAN, GRAV, KORN, KORV, POTN, POTV etter DK_.

Dyrkingsklasser (Andre grønnsaker og oljevekster)

- Asparges (Attributt: DK_ASPARG)
- Beter (Attributt: DK_BETER)
- Bønner (Attributt: DK_BONNER)
- Blomkål/brokkoli (Attributt: DK_BLOMK)
- Gulrot/persillerot (Attributt: DK_GULROT)
- Hodekål (Attributt: DK_HODEK)
- Kålrot (Attributt: DK_KALROT)
- Kinakål (Attributt: DK_KINAK)
- Løk (Attributt: DK_LOK)
- Mandelpotet (kun for Oppdal kommune) (Attributt: DK_MANDEL)
- Mais (Attributt: DK_MAIS)
- Purre (Attributt: DK_PURRE)
- Rosenkål (Attributt: DK_ROSENK)
- Salat (Attributt: DK_SALAT)
- Selleri (Attributt: DK_SELLERI)
- Tidligkulturer (Attributt: DK_TIDLIG)
- Vårløk (Attributt: DK_VORLOK)
- Vårraps (Attributt: DK_VRAPPS)
- Vårrybs (Attributt: DK_VRYBS)

Klassenavn	RGB-verdier	Symbol	Spørring
Godt egnet	87-206-63	1	"DK_*" = 1
Moderat egnet	87-206-63	2	"DK_*" = 2
Lite egnet	87-206-63	3	"DK_*" = 3
Ikke klassifisert	255-255-255	9	"DK_*" = 9

* Spesifiser egenskapsnavn GRAN, GRAV, KORN, KORV, POTN, POTV etter DK_.

Potensiell tørkeutsatthet (Attributt:JR_TORK)

Klassenavn	RGB-verdier	Symbol	Spørring
Svært tørkeutsatt	255-136-0		"JR_TORK" = 1
Noe tørkeutsatt	255-211-127		"JR_TORK" = 2
Sjelden tørkeutsatt	165-245-122		"JR_TORK" = 3
Tørkesterk	56-168-0		"JR_TORK" = 4

Organisk materiale (ORGANISK)

Klassenavn	RGB-verdier	Symbol	Spørring
Dyp organisk jord	137-90-68		"ORGANISK" = 1
Grunn organisk jord	168-112-0		"ORGANISK" = 2
Mineraljord med organisk overflatesjikt	222-158-102		"ORGANISK" = 3
Mineraljord med humusrikt overflatesjikt	246-197-103		"ORGANISK" = 4
Kombinasjon av organisk jord og mineraljord	137-90-68 246-197-103	hatchsymbol	"ORGANISK" = 5
Annen mineraljord	255-127-127		"ORGANISK" = 6

Planering (PLANERING)

Klassenavn	RGB-verdier	Symbol	Spørring
Planert eller påfylt	250-74-187		"PLANERING" = 3
Delvis planert eller påfylt	252-156-218		"PLANERING" = 2
Noe planert eller påfylt	245-222-243		"PLANERING" = 1
Uplanert	230-230-230		"PLANERING" = 0
Uklassifisert	255-255-255		"PLANERING" = 9

Teksturgrupper i plogsjikt (TEKSTUR)

Klassenavn	RGB-verdier	Symbol	Spørring
Sand	255-174-0		"TEKSTUR" = 1
Siltig sand	255-215-107		"TEKSTUR" = 2
Silt	255-251-198		"TEKSTUR" = 3
Lettleirer	173-215-214		"TEKSTUR" = 4
Mellomleirer og stive leirer	16-166-173		"TEKSTUR" = 5
Organisk	214-170-90		"TEKSTUR" = 6
Uklassifisert	255-255-255		"TEKSTUR" = 9

Vannlagringsevne (VANNLAGRING)

Klassenavn	RGB-verdier	Symbol	Spørring
Svært stor	0-203-148		"VANNLAGRING" = 4
Stor	0-232-177		"VANNLAGRING" = 3
Middels	115-255-223		"VANNLAGRING" = 2
Liten	207-255-232		"VANNLAGRING" = 1
Uklassifisert	255-255-255		"VANNLAGRING" = 9

WRB-Grupper (WRBgrupper)

Klassenavn	RGB-verdier	Symbol	Spørring
Fluvisol	255 - 247 - 171		"WRBGRUPPER" like 'FL'
Cambisol	255 - 215 - 117		"WRBGRUPPER" like 'CM'
Phaeozem	247 - 162 - 85		"WRBGRUPPER" like 'PH'
Umbrisol	193 - 129 - 97		"WRBGRUPPER" like 'UM'
Histosol	178 - 64 - 0		"WRBGRUPPER" like 'HS'
Albeluvisol	3 - 153 - 255		"WRBGRUPPER" like 'AB'
Gleysol	0 - 206 - 228		"WRBGRUPPER" like 'GL'
Stagnosol	102 - 205 - 171		"WRBGRUPPER" like 'ST'"
Planosol	102 - 205 - 171		"WRBGRUPPER" like 'PL'"
Regosol	244 - 135 - 137		"WRBGRUPPER" like 'RG'
Arenosol	255 - 53 - 58		"WRBGRUPPER" like 'AR'
Podzol	220 - 0 - 0		"WRBGRUPPER" like 'PZ'
Leptosol	180 - 149 - 197		"WRBGRUPPER" like 'LP'
Anthrosol	245 - 202 - 122	nedoverstriper 212-112-0	"WRBGRUPPER" like 'AT'
Planeringer/Fyllinger	92 - 92 - 92	nedoverstriper 0-0-0	"WRBGRUPPER" like 'RGah' or "WRBGRUPPER" like 'CL'

Egenskaper uten presentasjonsregler

Viktigste årsak til nedklassifisering – Gras, korn, poteter

Grasdyrking, nedbørsbasert (AA_GRAN)
 Grasdyrking, vanningsbasert (AA_GRAV)
 Korndyrking, nedbørsbasert (AA_KORN)
 Korndyrking, vanningsbasert (AA_KORV)
 Potetdyrking, nedbørsbasert (AA_POTN)
 Potetdyrking, vanningsbasert (AA_POTV)

Viktigste årsak til nedklassifisering – Mandelpotet

Mandelpotet (kun for Oppdal) (AA_MANDEL)

Viktigste årsak til nedklassifisering – Grønnsaker

Asparges (AA_ASPARG)
 Beter (AA_BETER)
 Bønner (AA_BONNER)
 Blomkål/brokkoli (AA_BLOMK)
 Gulrot/persillerot (DK_GULROT)
 Hodekål (DK_HODEK)
 Kålrot (DK_KALROT)
 Kinakål (AA_KINAK)
 Løk (AA_LOK)

Mais (AA_MAIS)
 Purre (AA_PURRE)
 Rosenkål (AA_ROSENK)
 Salat (AA_SALAT)
 Selleri (AA_SELLERI)
 Tidligkulturer (AA_TIDLIG)
 Vårløk (AA_VORLOK)






Viktigste årsak til nedklassifisering – Vårraps, Vårrybs










































Vårraps (AA_VRAPPS)
 Vårrybs (AA_VRYBS)

Helling (HELLING)

Potensiell avrenning ved erosjon ved høstpløying (EROSJ_HP_A)
 Kartsignatur (KARTSIGNAT)
 Jordressursklasser med begrensninger (Attributt: JR_SIGN)
 Kartleggingsmetode (KL_METODE)
 Kartleggingstidspunkt (KL_TIDSP)






























KARTLAG I TJENESTEN

Tema kart	GetLegendGraphics	Bilde	Min.Scale	Max.Scale
Jord kvalitet	http://wms01.skogoglandskap.no/cgi-bin/jordsmonn?version=1.1.1&service=WMS&request=GetLegendGraphic&layer=Jordkvalitet&format=image/png	 Svært god jordkvalitet  God jordkvalitet  Mindre god jordkvalitet	1:1000	1:50 000
Erosjonsrisiko	http://wms01.skogoglandskap.no/cgi-bin/jordsmonn?version=1.1.1&service=WMS&request=GetLegendGraphic&layer=erosjonsrisiko&format=image/png	 Svært stor  Stor  Middels  Liten  Ikke klassifisert	1:1000	1:50 000
Begrensende egenskaper	http://wms01.skogoglandskap.no/cgi-bin/jordsmonn?version=1.1.1&service=WMS&request=GetLegendGraphic&layer=Begrensende_egenskaper&format=image/png	 Grøftebehov  Flomutsatthet og drenering  Høyt leirinnhold  Høyt sandinnhold  Høyt innhold av grovt materiale  Organiske jordlag  Høyt karbonatinnhold  Ugjennomtrengelige lag  Liten dybde til fast fjell  Planering eller fylling  Ingen eller små begrensninger	1:1000	1:50 000

Dreneringsforhold	http://wms01.skogoglandskap.no/cgi-bin/jordsmonn?version=1.1.1&service=WMS&request=GetLegendGraphic&layer=Dreneringsforhold&format=image/png	<ul style="list-style-type: none">  Grøftebehov og flatt  Grøftebehov og hellende  Dreneringsproblemer og t  Selvdrenert 	1:1000	1:50 000
Årsak til dårlig drenering	http://wms01.skogoglandskap.no/cgi-bin/jordsmonn?version=1.1.1&service=WMS&request=GetLegendGraphic&layer=Aarsak_darlig_drenering&format=image/png	<ul style="list-style-type: none">  Dårlig vannledningsevne  Tette sjikt innen 1 m dybd  Dreneringsproblemer og fl  Grunnvannspåvirket orgar  Andre årsaker  Potensielle dreneringsprol  Ingen dreneringsprobleme 	1:1000	1:50 000
Driftstekniske begrensninger	http://wms01.skogoglandskap.no/cgi-bin/jordsmonn?version=1.1.1&service=WMS&request=GetLegendGraphic&layer=Driftstekniske_begrensninger&format=image/png	<ul style="list-style-type: none">  Ingen begrensninger og fl  Ingen begrensninger og h  Moderate begrensninger  Store begrensninger 	1:1000	1:50 000
Jordressurs klasser	http://wms01.skogoglandskap.no/cgi-bin/jordsmonn?version=1.1.1&service=WMS&request=GetLegendGraphic&layer=Jordressurs&format=image/png	<ul style="list-style-type: none">  Ingen begrensninger  Små begrensninger  Moderate begrensninger  Store begrensninger 	1:1000	1:50 000
Potensiell tørkeutsatthet	http://wms01utv.ad.skogoglandskap.no/cgi-bin/jordsmonn?version=1.1.1&service=WMS&request=GetLegendGraphic&layer=potensiell_torkeutsatthet&format=image/png	<ul style="list-style-type: none">  Svært tørkeutsatt  Noe tørkeutsatt  Sjelden tørkeutsatt  Tørkesterk 	1:1000	1:50 000
Grasdyrking_ nedbors basert	http://wms01.skogoglandskap.no/cgi-bin/jordsmonn?version=1.1.1&service=WMS&request=GetLegendGraphic&layer=Grasdyrking_nedborbasert&format=image/png	<ul style="list-style-type: none">  Svært godt egnet  Godt egnet  Egnet  Dårlig egnet  Uegnet  Ikke klassifisert 	1:1000	1:50 000
Grasdyrking_ vannings basert	http://wms01.skogoglandskap.no/cgi-bin/jordsmonn?version=1.1.1&service=WMS&request=GetLegendGraphic&layer=Grasdyrking_vanningbasert&format=image/png	<ul style="list-style-type: none">  Svært godt egnet  Godt egnet  Egnet  Dårlig egnet  Uegnet  Ikke klassifisert 	1:1000	1:50 000
Korndyrking_ nedbors basert	http://wms01.skogoglandskap.no/cgi-bin/jordsmonn?version=1.1.1&service=WMS&request=GetLegendGraphic&layer=Korndyrking_nedborbasert&format=image/png	<ul style="list-style-type: none">  Svært godt egnet  Godt egnet  Egnet  Dårlig egnet  Uegnet  Ikke klassifisert 	1:1000	1:50 000

Korndyrking_vanningsbasert	http://wms01.skogoglandskap.no/cgi-bin/jordsmonn?version=1.1.1&service=WMS&request=GetLegendGraphic&layer=Korndyrking_vanning_sbasert&format=image/png	<input type="checkbox"/> Svært godt egnet <input type="checkbox"/> Godt egnet <input type="checkbox"/> Egnet <input type="checkbox"/> Dårlig egnet <input type="checkbox"/> Uegnet <input type="checkbox"/> Ikke klassifisert	1:1000	1:50 000
Potetdyrking_nedborsbasert	http://wms01.skogoglandskap.no/cgi-bin/jordsmonn?version=1.1.1&service=WMS&request=GetLegendGraphic&layer=Potetdyrking_nedbor_sbasert&format=image/png	<input type="checkbox"/> Svært godt egnet <input type="checkbox"/> Godt egnet <input type="checkbox"/> Egnet <input type="checkbox"/> Dårlig egnet <input type="checkbox"/> Uegnet <input type="checkbox"/> Ikke klassifisert	1:1000	1:50 000
Potetdyrking_vanningsbasert	http://wms01.skogoglandskap.no/cgi-bin/jordsmonn?version=1.1.1&service=WMS&request=GetLegendGraphic&layer=Potetdyrking_vannin_gsbasert&format=image/png	<input type="checkbox"/> Svært godt egnet <input type="checkbox"/> Godt egnet <input type="checkbox"/> Egnet <input type="checkbox"/> Dårlig egnet <input type="checkbox"/> Uegnet <input type="checkbox"/> Ikke klassifisert	1:1000	1:50 000
Gronnsak_asparges	http://wms01.skogoglandskap.no/cgi-bin/jordsmonn?version=1.1.1&service=WMS&request=GetLegendGraphic&layer=Gronnsak_asparges&format=image/png	<input type="checkbox"/> Egnet <input type="checkbox"/> Moderat egnet <input type="checkbox"/> Lite egnet	1:1000	1:50 000
Gronnsak_beter	http://wms01.skogoglandskap.no/cgi-bin/jordsmonn?version=1.1.1&service=WMS&request=GetLegendGraphic&layer=Gronnsak_beter&format=image/png	<input type="checkbox"/> Egnet <input type="checkbox"/> Moderat egnet <input type="checkbox"/> Lite egnet	1:1000	1:50 000
Gronnsak_bonner	http://wms01.skogoglandskap.no/cgi-bin/jordsmonn?version=1.1.1&service=WMS&request=GetLegendGraphic&layer=Gronnsak_bonner&format=image/png	<input type="checkbox"/> Egnet <input type="checkbox"/> Moderat egnet <input type="checkbox"/> Lite egnet	1:1000	1:50 000
Gronnsak_blomkal_brokkoli	http://wms01.skogoglandskap.no/cgi-bin/jordsmonn?version=1.1.1&service=WMS&request=GetLegendGraphic&layer=Gronnsak_blomkal_brokkoli&format=image/png	<input type="checkbox"/> Egnet <input type="checkbox"/> Moderat egnet <input type="checkbox"/> Lite egnet	1:1000	1:50 000
Gronnsak_Gulrot persillerot	http://wms01.skogoglandskap.no/cgi-bin/jordsmonn?version=1.1.1&service=WMS&request=GetLegendGraphic&layer=Gronnsak_gulrotpersillerot&format=image/png	<input type="checkbox"/> Egnet <input type="checkbox"/> Moderat egnet <input type="checkbox"/> Lite egnet	1:1000	1:50 000

Gronnsak_hodekal	http://wms01.skogoglandskap.no/cgi-bin/jordsmonn?version=1.1.1&service=WMS&request=GetLegendGraphic&layer=Gronnsak_hodekal&format=image/png	<input type="checkbox"/> Egn <input type="checkbox"/> Moderat egn <input type="checkbox"/> Lite egn	1:1000	1:50 000
Gronnsak_kalrot	http://wms01.skogoglandskap.no/cgi-bin/jordsmonn?version=1.1.1&service=WMS&request=GetLegendGraphic&layer=Gronnsak_kalrot&format=image/png	<input type="checkbox"/> Egn <input type="checkbox"/> Moderat egn <input type="checkbox"/> Lite egn	1:1000	1:50 000
Gronnsak_kinakal	http://wms01.skogoglandskap.no/cgi-bin/jordsmonn?version=1.1.1&service=WMS&request=GetLegendGraphic&layer=Gronnsak_kinakal&format=image/png	<input type="checkbox"/> Egn <input type="checkbox"/> Moderat egn <input type="checkbox"/> Lite egn	1:1000	1:50 000
Gronnsak_lok	http://wms01.skogoglandskap.no/cgi-bin/jordsmonn?version=1.1.1&service=WMS&request=GetLegendGraphic&layer=Status_jordsmonnkartlegging&format=image/png	<input type="checkbox"/> Egn <input type="checkbox"/> Moderat egn <input type="checkbox"/> Lite egn	1:1000	1:50 000
Gronnsak_mais	http://wms01.skogoglandskap.no/cgi-bin/jordsmonn?version=1.1.1&service=WMS&request=GetLegendGraphic&layer=Gronnsak_mais&format=image/png	<input type="checkbox"/> Egn <input type="checkbox"/> Moderat egn <input type="checkbox"/> Lite egn	1:1000	1:50 000
Gronnsak_purre	http://wms01.skogoglandskap.no/cgi-bin/jordsmonn?version=1.1.1&service=WMS&request=GetLegendGraphic&layer=Gronnsak_purre&format=image/png	<input type="checkbox"/> Egn <input type="checkbox"/> Moderat egn <input type="checkbox"/> Lite egn	1:1000	1:50 000
Gronnsak_rosenkal	http://wms01.skogoglandskap.no/cgi-bin/jordsmonn?version=1.1.1&service=WMS&request=GetLegendGraphic&layer=Gronnsak_rosenkal&format=image/png	<input type="checkbox"/> Egn <input type="checkbox"/> Moderat egn <input type="checkbox"/> Lite egn	1:1000	1:50 000
Gronnsak_salat	http://wms01.skogoglandskap.no/cgi-bin/jordsmonn?version=1.1.1&service=WMS&request=GetLegendGraphic&layer=Gronnsak_salat&format=image/png	<input type="checkbox"/> Egn <input type="checkbox"/> Moderat egn <input type="checkbox"/> Lite egn	1:1000	1:50 000

Gronnsak_selleri	http://wms01.skogoglandskap.no/cgi-bin/jordsmonn?version=1.1.1&service=WMS&request=GetLegendGraphic&layer=Gronnsak_selleri&format=image/png	 Egnet  Moderat egnet  Lite egnet	1:1000	1:50 000
Gronnsak_tidlig gronnsaker	http://wms01.skogoglandskap.no/cgi-bin/jordsmonn?version=1.1.1&service=WMS&request=GetLegendGraphic&layer=Gronnsak_tidliggronnsaker&format=image/png	 Egnet  Moderat egnet  Lite egnet	1:1000	1:50 000
Gronnsak_varlok	http://wms01.skogoglandskap.no/cgi-bin/jordsmonn?version=1.1.1&service=WMS&request=GetLegendGraphic&layer=Gronnsak_varlok&format=image/png	 Egnet  Moderat egnet  Lite egnet	1:1000	1:50 000
Mandelpotet dyrking	http://wms01.skogoglandskap.no/cgi-bin/jordsmonn?version=1.1.1&service=WMS&request=GetLegendGraphic&layer=Mandelpotetdyrking&format=image/png	 Egnet  Moderat egnet  Lite egnet	1:1000	1:50 000
Vårraps	http://wms01.skogoglandskap.no/cgi-bin/jordsmonn?version=1.1.1&service=WMS&request=GetLegendGraphic&layer=Raps&format=image/png	 Egnet  Moderat egnet  Lite egnet	1:1000	1:50 000
Vårrybs	http://wms01.skogoglandskap.no/cgi-bin/jordsmonn?version=1.1.1&service=WMS&request=GetLegendGraphic&layer=Rybs&format=image/png	 Egnet  Moderat egnet  Lite egnet	1:1000	1:50 000
Organisk materiale	http://wms01.skogoglandskap.no/cgi-bin/jordsmonn?version=1.1.1&service=WMS&request=GetLegendGraphic&layer=Organisk_materiale&format=image/png	 Dyp organisk jord  Grunn organisk jord  Mineraljord med organisk  Mineraljord med humusrikt  Kombinasjon av organisk  Annen mineraljord	1:1000	1:50 000
Planering	http://wms01.skogoglandskap.no/cgi-bin/jordsmonn?version=1.1.1&service=WMS&request=GetLegendGraphic&layer=Planering&format=image/png	 Planert eller påfylt  Delvis planert eller påfylt  Noe planert eller påfylt  Uplanert  Uklassifisert	1:1000	1:50 000

Tekstur grupper i plogsjikt	http://wms01.skogoglandskap.no/cgi-bin/jordsmonn?version=1.1.1&service=WMS&request=GetLegendGraphic&layer=Teksturgrupper_i_plogsjikt&format=image/png	<ul style="list-style-type: none"> <input type="checkbox"/> Sand <input type="checkbox"/> Siltig sand <input type="checkbox"/> Silt <input type="checkbox"/> Lettleirer <input type="checkbox"/> Mellomleirer og stive leire <input type="checkbox"/> Organisk <input type="checkbox"/> Uklassifisert 	1:1000	1:50 000
Vannlagrings evne	http://wms01.skogoglandskap.no/cgi-bin/jordsmonn?version=1.1.1&service=WMS&request=GetLegendGraphic&layer=Vannlagringsevne&format=image/png	<ul style="list-style-type: none"> <input type="checkbox"/> Svært Stor <input type="checkbox"/> Stor <input type="checkbox"/> Middels <input type="checkbox"/> Liten <input type="checkbox"/> Uklassifisert 	1:1000	1:50 000
WRB-Grupper	http://wms01.skogoglandskap.no/cgi-bin/jordsmonn?version=1.1.1&service=WMS&request=GetLegendGraphic&layer=WRB-grupper&format=image/png	<ul style="list-style-type: none"> <input type="checkbox"/> Fluvisol <input type="checkbox"/> Cambisol <input type="checkbox"/> Phaeozem <input type="checkbox"/> Umbrisol <input type="checkbox"/> Histosol <input type="checkbox"/> Albeluvisol <input type="checkbox"/> Gleysol <input type="checkbox"/> Stagnosol <input type="checkbox"/> Planosol <input type="checkbox"/> Regosol <input type="checkbox"/> Arenosol <input type="checkbox"/> Podzol <input type="checkbox"/> Leptosol <input type="checkbox"/> Anthrosol <input type="checkbox"/> Planeringer/Fyllinger 	1:1000	1:50 000

LENKER/ANNET

Fagsider fra Skog og landskap: <http://www.skogoglandskap.no/temaer/jordsmonnkart>

Kart fra Skog og landskap: <http://www.skogoglandskap.no/seksjoner/kart>

Metadata: <http://www.geonorge.no/>