

# Presentasjonsregler: DMK (Digitalt markslagskart)





## DATAEIER

Geovekst er rettighetshaver av FKB-dataene. <http://www.kartverket.no/Kart/Geodatasamarbeid/Geovekst/>  
I kommunene Oslo, Bærum, Stavanger, Bergen og Trondheim er kommunene alene rettighetshaver av FKB-data.






Norsk institutt for skog og landskap er fagansvarlig. <http://www.skogoglandskap.no/>

## STATISK TEGNFORKLARING




### DMK – Myr

-  Myr
-  Myr med barskog
-  Myr med blandingsskog
-  Myr med lauvskog





### DMK - Jordbruksareal

-  Fulldyrka, lettbrukt jord
-  Fulldyrka, mindre lettbrukt jord
-  Fulldyrka, tungbrukt jord
-  Overflatedyrka jord
-  Innmarksbeite




### DMK - Treslag

-  Barskog
-  Blandingsskog
-  Lauvskog



### DMK – Produksjonsevne i skog

-  Høg bonitet
-  Middels bonitet
-  Låg bonitet
-  Uproduktiv skog


### DMK – Hovedgrupper av markslag

-  Jordbruk
-  Skog
-  Anna areal
-  Myr






### DMK – Dyrkingsjord (Kun WMS)

-  Lettbrukt dyrkbar jord
-  Mindre lettbrukt dyrkbar jord

### DMK – Bonitet (Kun WMS)

-  Fulldyrka jord, lettbrukt
-  Fulldyrka jord, mindre lettbrukt
-  Fulldyrka jord, tungbrukt
-  Overflatedyrka jord
-  Innmarksbeite
-  Skog, særs høg og høg bonitet
-  Skog, middels bonitet
-  Skog låg bonitet
-  Anna skog
-  Myr
-  Anna jorddekt fastmark
-  Grunnlendt/fjell i dagen

### DMK - Marginalt areal (Kun WMS)

-  Anna jorddekt fastmark
-  Grunnlendt mark
-  Fjell i dagen
-  Blokkmark
-  Grustak

## TEGNFORKLARING DETALJER

### Bonitet (WMS)

Klassenamn	RGB-verdiar	Symbol	Spørjing
Fulldyrka jord, lettbrukt	249 - 198 - 87		"ATIL" = 21 AND "JORD" IN (31, 34)
Fulldyrka jord, mindre lettbrukt	255 - 235 - 133		"ATIL" = 21 AND "JORD" IN (61, 64)
Fulldyrka jord, tungbrukt	235 - 217 - 166		"ATIL" = 21 AND "JORD" IN (23, 91)
Overflatedyrka jord	250 - 250 - 41		"ATIL" = 22
Innmarksbeite	255 - 255 - 173		"ATIL" = 23
Skog, særs høg og høg bonitet	114 - 173 - 100		"ATIL" IN (12, 13, 14, 24, 25, 26) AND "ASKOG" = 14, 15
Skog, middels bonitet	158 - 204 - 115		"ATIL" IN (12, 13, 14, 24, 25, 26) AND "ASKOG" = 13
Skog, låg bonitet	209 - 232 - 181		"ATIL" IN (12, 13, 14, 24, 25, 26) AND "ASKOG" = 12
Anna skog	235 - 245 - 209		"ATIL" IN (12, 13, 14, 24, 25, 26) AND "ASKOG" = 11
Myr	209 - 209 - 255		("ATIL" IN (11,16)) OR ("ATIL" = 15 AND "ASKOG" = 11) OR ("ATIL" = 15 AND "ASKOG" IN (13,14,15) AND "TSKOG" = 0)
Anna jorddekt fastmark	217 - 217 - 217		("ATIL" IN (27,32)) OR ("ATIL" = 15 AND "ASKOG" IN (13,14,15) AND "TSKOG" = 17)
Grunnlendt/fjell i dagen	178 - 178 - 178		"ATIL" >= 28 and "ATIL" <= 31

### Dyrkingsjord (WMS)

Klassenamn	RGB-verdiar	Symbol	Spørjing
Lettbrukt dyrkbar jord	255 - 84 - 39	nedoverstriper	"JORD" >= 31 and "JORD" <= 54
Mindre lettbrukt dyrkbar jord	255 - 84 - 39	nedoverstriper, halve	"JORD" >= 61 and "JORD" <= 84

### Myr

Klassenamn	RGB-verdiar	Symbol	Spørjing
Myr	69 - 102 - 138	Horisontalstriper	"ATIL" IN (11,15,16)
Myr med barskog	69 - 102 - 138	Horisontalstriper	"ATIL" = 12
Myr med blandingskog	69 - 102 - 138	Horisontalstriper	"ATIL" = 13
Myr med lauvskog	69 - 102 - 138	Horisontalstriper	"ATIL" = 14

### Marginalt areal (WMS)

Klassenamn	RGB-verdiar	Symbol	Spørjing
Anna jorddekt fastmark	123 - 110 - 86		"ATIL" = 27
Grunnlendt mark	155 - 150 - 140		"ATIL" = 28
Fjell i dagen	207 - 201 - 189		"ATIL" = 29
Blokkmark	242 - 240 - 230		"ATIL" = 31
Grustak	231 - 181 - 143		"ATIL" = 32

### Jordbruksareal (ATIL, JORD)

Klassenamn	RGB-verdiar	Symbol	Spørjing
Fulldyrka, lettbrukt jord	249 - 198 - 87		"ATIL" = 21 AND "JORD" IN (31, 34)
Fulldyrka, mindre lettbrukt jord	255 - 235 - 133		"ATIL" = 21 AND "JORD" IN (61, 64)
Fulldyrka, tungbrukt jord	235 - 217 - 166		"ATIL" = 21 AND "JORD" IN (23, 91)
Overflatedyrka jord	250 - 250 - 41		"ATIL" = 22
Innmarksbeite	255 - 255 - 173		"ATIL" = 23

### Produksjonsevne i skog (ASKOG)

Klassenamn	RGB-verdiar	Symbol	Spørjing
Høg bonitet	114 - 173 - 100		"ASKOG" = 11
Middels bonitet	158 - 204 - 115		"ASKOG" = 12
Låg bonitet	209 - 232 - 181		"ASKOG" = 13
Uproduktiv skog	235 - 245 - 209		"ASKOG" IN (14, 15)








































### Treslag (ATIL)

Klassenamn	RGB-verdiar	Symbol	Spørjing
Barskog	105 - 166 - 0		"ATIL" IN (12, 24)
Blandingsskog	158 - 204 - 115		"ATIL" IN (13, 25)
Lauvskog	128 - 255 - 8		"ATIL" IN (14, 26)

### Hovudgrupper av markslag (ATIL)

Klassenamn	RGB-verdiar	Symbol	Spørjing
Jordbruk	255 - 212 - 74		"ATIL" IN (21,22,23)
Skog	212 - 255 - 171		"ATIL" IN (12, 13, 14) OR "ATIL" IN (24, 25, 26)
Anna areal	153 - 153 - 153		"ATIL" IN (1, 27,28, 29, 31, 32)
Myr	209 - 209 - 255		"ATIL" IN (11, 15, 16)

**KARTLAG I TJENESTEN**

Temakart	GetLegendGraphics	Bilde	Min.Scale	Max.Scale
Dyrkbar jord	<a href="http://wms.skogoglandskap.no/cgi-bin/markslag?version=1.1.1&amp;service=WMS&amp;request=GetLegendGraphic&amp;layer=Dyrkbar_jord&amp;format=image/png">http://wms.skogoglandskap.no/cgi-bin/markslag?version=1.1.1&amp;service=WMS&amp;request=GetLegendGraphic&amp;layer=Dyrkbar_jord&amp;format=image/png</a>	 Lettbrukt dyrkbar jord  Mindre lettbrukt dyrkbar	1:1000	1:50 000
Bonitet	<a href="http://wms.skogoglandskap.no/cgi-bin/markslag?version=1.1.1&amp;service=WMS&amp;request=GetLegendGraphic&amp;layer=Bonitet&amp;format=image/png">http://wms.skogoglandskap.no/cgi-bin/markslag?version=1.1.1&amp;service=WMS&amp;request=GetLegendGraphic&amp;layer=Bonitet&amp;format=image/png</a>	 Fulldyrka jord, lettbrukt  Fulldyrka jord, mindre lettbrukt  Fulldyrka jord, tungbrukt  Overflatedyrka jord  Innmarksbeite  Skog, særs høy og tett  Skog, middels bonitet  Skog låg bonitet  Anna skog  Myr  Anna jorddekt fastmark  Grunnlendt/fjell i dag	1:1000	1:50 000
Myr	<a href="http://wms.skogoglandskap.no/cgi-bin/markslag?version=1.1.1&amp;service=WMS&amp;request=GetLegendGraphic&amp;layer=Myr&amp;format=image/png">http://wms.skogoglandskap.no/cgi-bin/markslag?version=1.1.1&amp;service=WMS&amp;request=GetLegendGraphic&amp;layer=Myr&amp;format=image/png</a>	 Myr  Myr med barskog  Myr med blandingsskog  Myr med lauvskog	1:1000	1:50 000
Marginalt areal	<a href="http://wms.skogoglandskap.no/cgi-bin/markslag?version=1.1.1&amp;service=WMS&amp;request=GetLegendGraphic&amp;layer=Marginalt_areal&amp;format=image/png">http://wms.skogoglandskap.no/cgi-bin/markslag?version=1.1.1&amp;service=WMS&amp;request=GetLegendGraphic&amp;layer=Marginalt_areal&amp;format=image/png</a>	 Anna jorddekt fastmark  Grunnlendt mark  Fjell i dagen  Blokkmark  Grustak	1:1000	1:50 000
Jordbruksareal	<a href="http://wms.skogoglandskap.no/cgi-bin/markslag?version=1.1.1&amp;service=WMS&amp;request=GetLegendGraphic&amp;layer=Jordbruksareal&amp;format=image/png">http://wms.skogoglandskap.no/cgi-bin/markslag?version=1.1.1&amp;service=WMS&amp;request=GetLegendGraphic&amp;layer=Jordbruksareal&amp;format=image/png</a>	 Fulldyrka, lettbrukt jord  Fulldyrka, mindre lettbrukt  Fulldyrka, tungbrukt jord  Overflatedyrka jord  Innmarksbeite	1:1000	1:50 000
Treslag	<a href="http://wms.skogoglandskap.no/cgi-bin/markslag?version=1.1.1&amp;service=WMS&amp;request=GetLegendGraphic&amp;layer=Treslag&amp;format=image/png">http://wms.skogoglandskap.no/cgi-bin/markslag?version=1.1.1&amp;service=WMS&amp;request=GetLegendGraphic&amp;layer=Treslag&amp;format=image/png</a>	 Barskog  Blandingsskog  Lauvskog	1:1000	1:50 000
Produksjonsevne i skog	<a href="http://wms.skogoglandskap.no/cgi-bin/markslag?version=1.1.1&amp;service=WMS&amp;request=GetLegendGraphic&amp;layer=Produksjonsevne_i_skog&amp;format=image/png">http://wms.skogoglandskap.no/cgi-bin/markslag?version=1.1.1&amp;service=WMS&amp;request=GetLegendGraphic&amp;layer=Produksjonsevne_i_skog&amp;format=image/png</a>	 Høy bonitet  Middels bonitet  Låg bonitet  Uproduktiv skog	1:1000	1:50 000
Hovedgrupper av markslag	<a href="http://wms.skogoglandskap.no/cgi-bin/markslag?version=1.1.1&amp;service=WMS&amp;request=GetLegendGraphic&amp;layer=Hovedgrupper_av_markslag&amp;format=image/png">http://wms.skogoglandskap.no/cgi-bin/markslag?version=1.1.1&amp;service=WMS&amp;request=GetLegendGraphic&amp;layer=Hovedgrupper_av_markslag&amp;format=image/png</a>	 Jordbruk  Skog  Anna areal  Myr	1:1000	1:50 000

## LENKER/ANNET

Informasjonssider: [http://www.skogoglandskap.no/kart/markslagskart\\_og\\_statistikk](http://www.skogoglandskap.no/kart/markslagskart_og_statistikk)

Nedlasting av data: [http://www.skogoglandskap.no/temaer/Nedlasting\\_av\\_kart](http://www.skogoglandskap.no/temaer/Nedlasting_av_kart)

Metadata: <http://www.geonorge.no/>