




Presentasjonsregler: Beitebruk

DATAEIGAR







Norsk institutt for skog og landskap <http://www.skogoglandskap.no/>

STATISK TEIKFORKLARING







Dyreslag

-  Sauelag
-  Storfelag
-  Blandingslag







Sau sleppt på beite

-  1 - 500
-  500 - 1500
-  1500 - 2500
-  2500 - 3500
-  3500 - 5000
-  over 5000







Lam sleppt på beite

-  1 - 500
-  500 - 1500
-  1500 - 2500
-  2500 - 3500
-  3500 - 5000
-  over 5000







Tal sau og lam sleppt på beite

-  1 - 500
-  500 - 1500
-  1500 - 2500
-  2500 - 3500
-  3500 - 5000
-  over 5000

Storfe sleppt på beite

-  1 - 50
-  50 - 100
-  100 - 200
-  200 - 300
-  300 - 400
-  over 400







Geit sleppt på beite

-  1 - 50
-  50 - 100
-  100 - 200
-  200 - 300
-  300 - 400
-  over 400







Tal sau og lam per km² tilgjengeleg areal

-  0 - 25
-  26 - 50
-  51 - 75
-  76 -







Tapsprosent sau

-  0 - 4 %
-  5 - 6 %
-  7 - 8 %
-  9 - 12 %
-  13 - 20 %
-  over 20 %







Tapsprosent lam

-  0 - 4 %
-  5 - 6 %
-  7 - 8 %
-  9 - 12 %
-  13 - 20 %
-  over 20 %







Tapsprosent sau og lam

-  0 - 4 %
-  5 - 6 %
-  7 - 8 %
-  9 - 12 %
-  13 - 20 %
-  over 20 %

Tapsprosent storfe

-  0 - 4 %
-  5 - 6 %
-  7 - 8 %
-  9 - 12 %
-  13 - 20 %
-  over 20 %

Tapsprosent geit

-  0 - 4 %
-  5 - 6 %
-  7 - 8 %
-  9 - 12 %
-  13 - 20 %
-  over 20 %

TEIKNFORKLARING DETALJER
Dyreslag kategori (Egenskap: Dyr)

Verdi	R-G-B	Symbol	Spørjing
Sauelag	249-232-89		"Dyr" = 1
Storfelag	89-129-65		"Dyr" = 2
Blandingslag	220-174-115		"Dyr" = 3

Sau sleppt på beite (Egenskap: ANT_SAU)

Verdi	R-G-B	Symbol	Spørjing
1 - 500	246-227-63		"ANT_SAU" >= 1 and "ANTALL_SAU" <= 499
500 - 1500	247-188-74		"ANT_SAU" >= 500 and "ANT_SAU" <= 1499
1500 - 2500	220-174-115		"ANT_SAU" >= 1500 and "ANT_SAU" <= 2499
2500 - 3500	132-186-24		"ANT_SAU" >= 2500 and "ANT_SAU" <= 3499
3500 - 5000	145-94-15		"ANT_SAU" >= 3500 and "ANT_SAU" <= 4999
over 5000	13-93-23		"ANT_SAU" >= 5000

Lam sleppt på beite (Egenskap: ANT_LAM)

Verdi	R-G-B	Symbol	Spørjing
1 - 500	246-227-63		"ANT_LAM" >= 1 and "ANT_LAM" <= 499
500 - 1500	247-188-74		"ANT_LAM" >= 500 and "ANT_LAM" <= 1499
1500 - 2500	220-174-115		"ANT_LAM" >= 1500 and "ANT_LAM" <= 2499
2500 - 3500	132-186-24		"ANT_LAM" >= 2500 and "ANT_LAM" <= 3499
3500 - 5000	145-94-15		"ANT_LAM" >= 3500 and "ANT_LAM" <= 4999
over 5000	13-93-23		"ANT_LAM" >= 5000

Tal sau og lam sleppt på beite (Egenskap: ANT_SAULAM)

Verdi	R-G-B	Symbol	Spørjing
1 - 500	246-227-63		"ANT_SAULAM" >= 1 and "ANT_SAULAM" <= 499
500 - 1500	247-188-74		"ANT_SAULAM" >= 500 and "ANT_SAULAM" <= 1499
1500 - 2500	220-174-115		"ANT_SAULAM" >= 1500 and "ANT_SAULAM" <= 2499
2500 - 3500	132-186-24		"ANT_SAULAM" >= 2500 and "ANT_SAULAM" <= 3499
3500 - 5000	145-94-15		"ANT_SAULAM" >= 3500 and

		"ANT_SAULAM" <= 4999
over 5000	13-93-23	"ANT_SAULAM" >= 5000

Storfe sleppt på beite (Egenskap: ANT_STORFE)

Verdi	R-G-B	Symbol	Spørjing
1 - 50	246-227-63		"ANT_STORFE" >= 1 and "ANT_STORFE" <= 49
50 - 99	247-188-74		"ANT_STORFE" >= 50 and "ANT_STORFE" <= 99
100 - 200	220-174-115		"ANT_STORFE" >= 100 and "ANT_STORFE" <= 199
200 - 300	132-186-24		"ANT_STORFE" >= 200 and "ANT_STORFE" <= 299
300 - 400	145-94-15		"ANT_STORFE" >= 300 and "ANT_STORFE" <= 399
over 400	13-93-23		"ANT_STORFE" >= 400

Geit sleppt på beite (Egenskap: ANT_GEIT)

Verdi	R-G-B	Symbol	Spørjing
1 - 500	246-227-63		"ANT_GEIT" >= 1 and "ANT_GEIT" <= 49
500 - 1500	247-188-74		"ANT_GEIT" >= 50 and "ANT_GEIT" <= 99
1500 - 2500	220-174-115		"ANT_GEIT" >= 100 and "ANT_GEIT" <= 199
2500 - 3500	132-186-24		"ANT_GEIT" >= 200 and "ANT_GEIT" <= 299
3500 - 5000	145-94-15		"ANT_GEIT" >= 300 and "ANT_GEIT" <= 399
over 5000	13-93-23		"ANT_GEIT" >= 400

Prosent sau tapt på beite (Egenskap: TPRS_SAU)

Verdi	R-G-B	Symbol	Spørjing
0 - 4 %	249-239-151		"TPRS_SAU" >= 0.1 and "TPRS_SAU" <= 4.9
5 - 6 %	247-199-9		"TPRS_SAU" >= 5 and "TPRS_SAU" <= 6.9
7 - 8 %	247-143-65		"TPRS_SAU" >= 7 and "TPRS_SAU" <= 7.9
9 - 12 %	238-20-92		"TPRS_SAU" >= 9 and "TPRS_SAU" <= 12.9
13 - 20 %	220-4-57		"TPRS_SAU" >= 13 and "TPRS_SAU" <= 19.9
over 20 %	124-87-111		"TPRS_SAU" >= 20

Prosent lam tapt på beite (Eigenskap: TPRS_LAM)

Verdi	R-G-B	Symbol	Spørjing
0 - 4 %	249-239-151		"TPRS_LAM" >= 0.1 and "TPRS_LAM" <= 4.9
5 - 6 %	247-199-9		"TPRS_LAM" >= 5 and "TPRS_LAM" <= 6.9
7 - 8 %	247-143-65		"TPRS_LAM" >= 7 and "TPRS_LAM" <= 7.9
9 - 12 %	238-20-92		"TPRS_LAM" >= 9 and "TPRS_LAM" <= 12.9
13 - 20 %	220-4-57		"TPRS_LAM" >= 13 and "TPRS_LAM" <= 19.9
over 20 %	124-87-111		"TPRS_LAM"=>20

Prosent sau og lam tapt på beite (Eigenskap: TPRS_SL)

Verdi	R-G-B	Symbol	Spørjing
0 - 4 %	249-239-151		"TPRS_SL" >= 0.1 and "TPRS_SL" <= 4.9
5 - 6 %	247-199-9		"TPRS_SL" >= 5 and "TPRS_SL" <= 6.9
7 - 8 %	247-143-65		"TPRS_SL" >= 7 and "TPRS_SL" <= 7.9
9 - 12 %	238-20-92		"TPRS_SL" >= 9 and "TPRS_SL" <= 12.9
13 - 20 %	220-4-57		"TPRS_SL" >= 13 and "TPRS_SL" <= 19.9
over 20 %	124-87-111		"TPRS_SL"=>20

Prosent storfe tapt på beite (Eigenskap: TPRS_STORFE)

Verdi	R-G-B	Symbol	Spørjing
0 - 4 %	249-239-151		"TPRS_STORFE" >= 0.1 and "TPRS_STORFE" <= 4.9
5 - 6 %	247-199-9		"TPRS_STORFE" >= 5 and "TPRS_STORFE" <= 6.9
7 - 8 %	247-143-65		"TPRS_STORFE" >= 7 and "TPRS_STORFE" <= 7.9
9 - 12 %	238-20-92		"TPRS_STORFE" >= 9 and "TPRS_STORFE" <= 12.9
13 - 20 %	220-4-57		"TPRS_STORFE" >= 13 and "TPRS_STORFE" <= 19.9
over 20 %	124-87-111		"TPRS_STORFE"=>20

Prosent geit tapt på beite (Eigenskap: TPRS_GEIT)

Verdi	R-G-B	Symbol	Spørjing
0 - 4 %	249-239-151		"TPRS_GEIT" >= 0.1 and "TPRS_GEIT" <= 4.9
5 - 6 %	247-199-9		"TPRS_GEIT" >= 5 and "TPRS_GEIT" <= 6.9
7 - 8 %	247-143-65		"TPRS_GEIT" >= 7 and "TPRS_GEIT" <= 7.9






















9 - 12 %	238-20-92	"TPRS_GEIT" >= 9 and "TPRS_GEIT" <= 12.9
13 - 20 %	220-4-57	"TPRS_GEIT" >= 13 and "TPRS_GEIT" <= 19.9
over 20 %	124-87-111	"TPRS_GEIT"=>20

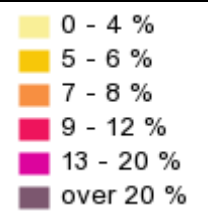
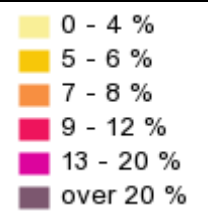
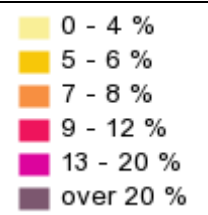
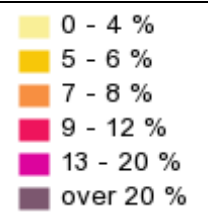

Tal sau og lam per km² tilgjengeleg areal (Eigenskap: SAU_PERKM2)

Verdi	R-G-B	Symbol	Spørjing
0 - 25	247-113-214		"SAU_PERKM2" >= 0 and "SAU_PERKM2" <= 24.9
26 - 50	173-89-148		"SAU_PERKM2" >= 25 and "SAU_PERKM2" <= 50.9
51 - 75	123-89-90		"SAU_PERKM2" >= 51 and "SAU_PERKM2" <= 75,9
76 -	99-8-24		"SAU_PERKM2" >= 76

Det er ikkje utarbeidd teiknereglar for følgjande eigenskapar:

ORG_NR	Organisasjonsnummer, erstattar gamalt beitelagsnummer
BEITEOMRADE	Beiteområde
NAMN	Beitelagsnamn
REGKOMM	Kommunen beitelaget er registrert i
BEITEKOMM	Kommunen beitelaget har beite i
ANT_MEDLEM	Tal medlemmar i beitelaget.
DYRESLAG	Dyreslag i beitelaget (Sau, Storfe, Geit)
TAP_SAU	Tal sau tapt
TAP_LAM	Tal lam tapt
TAP_SAULAM	Tal sau og lam tapt
TAP_STORFE	Tal storfe tapt
TAP_GEIT	Tal geit tapt
LANDAREAL	Landareal (km ²). Vatn, hav, bre, tettstad og dyrka mark er ikkje rekna med
TILGJ_AREAL	Tilgjengeleg areal for beite (km ²). Vatn, hav, bre, tettstad, dyrka mark, bart fjell og blokkmark er ikkje rekna med.
PRS_SKOG	Prosent skog av tilgjengeleg areal

KARTLAG I TENESTA				
Temakart	GetLegendGraphics		Min.Scale	Max.Scale
Dyreslag	http://wms.skogoglandskap.no/cgi-bin/beite?version=1.1.1&service=WMS&request=GetLegendGraphic&layer=dyreslag&format=image/png	 Sauelag  Storfelag  Blandingslag	1:1000	1:5 000 000
Tal sau sleppt	http://wms.skogoglandskap.no/cgi-bin/beite?version=1.1.1&service=WMS&request=GetLegendGraphic&layer=sau_sleppt&format=image/png	 1 - 500  500 - 1500  1500 - 2500  2500 - 3500  3500 - 5000  over 5000	1:1000	1:5 000 000
Tal lam sleppt	http://wms.skogoglandskap.no/cgi-bin/beite?version=1.1.1&service=WMS&request=GetLegendGraphic&layer=lam_sleppt&format=image/png	 1 - 500  500 - 1500  1500 - 2500  2500 - 3500  3500 - 5000  over 5000	1:1000	1:5 000 000
Tal sau og lam sleppt	http://wms.skogoglandskap.no/cgi-bin/beite?version=1.1.1&service=WMS&request=GetLegendGraphic&layer=sau_lam_sleppt&format=image/png	 1 - 500  500 - 1500  1500 - 2500  2500 - 3500  3500 - 5000  over 5000	1:1000	1:5 000 000
Tal storfe sleppt	http://wms.skogoglandskap.no/cgi-bin/beite?version=1.1.1&service=WMS&request=GetLegendGraphic&layer=storfe_sleppt&format=image/png	 1 - 50  50 - 100  100 - 200  200 - 300  300 - 400  over 400	1:1000	1:5 000 000
Tal geit sleppt	http://wms.skogoglandskap.no/cgi-bin/beite?version=1.1.1&service=WMS&request=GetLegendGraphic&layer=geit_sleppt&format=image/png	 1 - 50  50 - 100  100 - 200  200 - 300  300 - 400  over 400	1:1000	1:5 000 000
Prosent lam tapt	http://wms.skogoglandskap.no/cgi-bin/beite?version=1.1.1&service=WMS&request=GetLegendGraphic&layer=Tapsprosent_lam&format=image/png	 0 - 4 %  5 - 6 %  7 - 8 %  9 - 12 %  13 - 20 %  over 20 %	1:1000	1:5 000 000

Prosent sau tapt	http://wms.skogoglandskap.no/cgi-bin/beite?version=1.1.1&service=WMS&request=GetLegendGraphic&layer=Tapsprosent_sau&format=image/png		1:1000	1:5 000 000
Prosent sau og lam tapt	http://wms.skogoglandskap.no/cgi-bin/beite?version=1.1.1&service=WMS&request=GetLegendGraphic&layer=Tapsprosent_sau_lam&format=image/png		1:1000	1:5 000 000
Prosent storfe tapt	http://wms.skogoglandskap.no/cgi-bin/beite?version=1.1.1&service=WMS&request=GetLegendGraphic&layer=Tapsprosent_storfe&format=image/png		1:1000	1:5 000 000
Prosent geit tapt	http://wms.skogoglandskap.no/cgi-bin/beite?version=1.1.1&service=WMS&request=GetLegendGraphic&layer=Tapsprosent_geit&format=image/png		1:1000	1:5 000 000
Tal sau og lam per km ² tilgjengeleg areal	http://wms.skogoglandskap.no/cgi-bin/beite?version=1.1.1&service=WMS&request=GetLegendGraphic&layer=sau_per_km2&format=image/png		1:1000	1:5 000 000

LENKER/ANNET

Kart frå Skog og landskap: <http://www.skogoglandskap.no/seksjoner/kart>

Metadata: <http://www.geonorge.no/>