


Presentasjonsregler: KYV_Ankringsområder

DATAEIER


Kystverket.

STATISK TEGNFORKLARING

AnkringsområderPunkt



 Ankring

AnkringsområderFlate


 Ankring

TEGNFORKLARING DETALJER

IUA område:

Klassenavn	RGB-verdier	Symbol	Spørring
AnkringsområderPunkt	204 0 0	 Ankring	-
AnkringsområderFlate	255 255 0, outline: 255 51 0	 Ankring (Stipled flate)	

KARTLAG I TJENESTEN (VALGRITT)

Temakart	GetLegendGraphics	Bilde	Min. Scale	Max. Scale
Ankring	http://kart.kystverket.no/wms.aspx?version=1.1.1&service=WMS&request=GetLegendGraphic&layer=layer_4&format=image/png&STYLE=default	 Ankring		
Ankringområder Punkt	-	-		

LENKER/ANNET (VALGRITT)

Kystinfo:

<http://kart.kystverket.no/default.aspx?gui=1&lang=2>

WMS info:

<http://kart.kystverket.no/wms.aspx?VERSION=1.1.1&REQUEST=GetCapabilities&SERVICE=WMS&>