






Tegnforklaring: Ankringsforhold

Dataeier:

Norges geologiske undersøkelse

Statisk tegnforklaring

Ankringsforhold






-  Meget gode ankringsforhold (slambunn)
-  Gode ankringsforhold (sand, grus)
-  Vanskelige ankringsforhold (hard steinrik bunn)
-  Dårlige ankringsforhold (fjell dypere enn 30m)
-  Forankring mulig (fjell grunnere enn 30m)

Tegnforklaring detaljer






Kornstørrelse grense

Klassenavn	RGB-verdier	Symbol	Spørring
GeolAvgrLinje	130-130-130	—	

Gravbarhet

Klassenavn	RGB-verdier	Symbol	Spørring
Meget gode ankringsforhold (slambunn)	120-199-78		Anktingsforhold (LOSMOVERFLATEEGENSKAP) = 502
Gode ankringsforhold (sand, grus)	255-255-115		Anktingsforhold (LOSMOVERFLATEEGENSKAP) = 503
Vanskelige ankringsforhold (hard steinrik bunn)	255-153-0		Anktingsforhold (LOSMOVERFLATEEGENSKAP) = 504
Dårlige ankringsforhold (fjell dypere enn 30m)	230-0-0		Anktingsforhold (LOSMOVERFLATEEGENSKAP) = 505
Forankring mulig (fjell grunnere enn 30m)	97-48-0		Anktingsforhold (LOSMOVERFLATEEGENSKAP) = 501

Kartlag i tjeneste (opsjon)

Temakart	GetLegendGraphics	Bilde	Min Scale	Max Scale
MarineGrunnkartWMS Ankringsforhold	URL	 Meget gode ankringsforhold (slambunn)  Gode ankringsforhold (sand, grus)  Vanskelige ankringsforhold (hard steinrik bunn)  Dårlige ankringsforhold (fjell dypere enn 30m)  Forankring mulig (fjell grunnere enn 30m)	0	2200000

Lenker/Annet (opsjon)

[Se kart](#)

[Informasjon om ankringsforhold](#)